BOD 78.

VÝKAZ DOSAVADNÍHO A NOVÉHO STAVU ÚDAJŮ KATASTRU NEMOVITOSTÍ

Dosavadní stav				Nový stav						Porovnání se stavem evidence právních v			
Označení pozemku parc. číslem	Výměra parcely		Druh pozemku / Způsob využití	Označení pozemku parc. číslem	Výměra parcely		Druh pozemku / Způsob využití	Typ stavby / Způsob využití	Způs. určení výměr	Díl přecházi z pozemku označeného v katastru nemovitostí	Díl přecházi z pozemku označeného v dřívější poz. evidenci	Číslo listu vlastnictví	Výměra dí
	ha	m²			ha	m²							ha
311/2										311/2		358	
311/7										311/7		358	

Oprávněný: dle listiny
Druh věcného břemene: dle listiny

Vodovod

GEOMETRICKÝ PLÁN pro vymezení rozsahu věcného břemene k části pozemku	Geometrický plán ověřil úředně oprávněný zeměměřický inženýr:	Stejnopis ověřil úředně oprávněný zeměměřický inženýr:
	Jméno, příjmení: Ing. Jana Bouchalová	Jméno, příjmení:
	Číslo položky seznamu úředně oprávněných zeměměřických inženýrů: 2499/2010	Číslo položky seznamu úředně oprávněných zeměměřických inženýrů:
	Dne: 15. srpna 2014 Číslo: 276/2014	Dne: Číslo:
	Náležitostní a přesnosti odpovídá právním předpisům.	Tento stejnopis odpovídá geometrickému plánu v elektronické podobě uloženému v dokumentaci katastrálního úřadu.
Vyhotovitel: Geo Real Group s.r.o. Hněvotín č.p.8, 783 47 IČ: 63981637, tel.: 773517373	Katastrální úřad souhlasí s očíslováním parcel.	Ověření stejnopisu geometrického plánu v listinné podobě.
Číslo plánu: 388-395/2014		
Okres: Olomouc		
Obec: Olomouc		
Kat. území: Radíkov u Olomouce		
Mapový list: Šternberk 5-8/41		
Dosavadním vlastníkům pozemků byla poskytnuta možnost seznámit se v terénu s průběhem navrhovaných nových hranic, které byly označeny předepsaným způsobem: ---------		

Seznam souřadnic (S-JTSK)

Číslo bodu	Souřadnice pro zápis do KN Y	X	Kód kv.	Poznámka
218-105	538560.59	1117357.02	3	
347-22	538542.52	1117292.48	3	
347-26	538548.50	1117291.56	3	
347-153	538549.51	1117343.35	3	
45	538565.07	1117147.54	8	
46	538563.43	1117150.17	8	
47	538595.46	1117168.81	3	
48	538593.14	1117170.97	3	
49	538601.53	1117178.91	3	
50	538598.47	1117179.83	3	
51	538602.12	1117192.19	3	
52	538598.98	1117191.55	3	
53	538587.57	1117222.27	3	
54	538584.77	1117220.93	3	
55	538571.54	1117256.04	3	
56	538568.72	1117254.76	3	
57	538561.13	1117280.31	3	
58	538558.55	1117278.45	3	
59	538545.81	1117289.73	3	
60	538543.25	1117289.70	3	
61	538547.14	1117292.85	3	
62	538544.04	1117292.81	3	
63	538547.15	1117304.20	3	
64	538544.05	1117304.30	3	
65	538549.96	1117345.04	3	
66	538546.92	1117346.12	3	
67	538550.88	1117346.33	3	
68	538548.48	1117348.30	3	
69	538560.70	1117356.81	3	
70	538559.31	1117359.85	3	
71	538527.64	1117286.80	3	
72	538529.40	1117284.16	3	
73	538511.92	1117270.64	3	
74	538515.40	1117269.76	3	
75	538520.20	1117241.86	3	
76	538523.46	1117241.76	3	
77	538516.43	1117231.44	3	
78	538519.05	1117229.56	3	
79	538512.26	1117224.22	8	
80	538510.06	1117227.34	8	

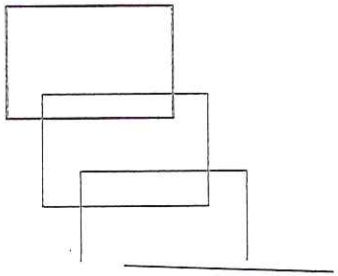

BOD 78.

311/13
311/12
311/11
311/10
311/9
311/8
311/7
311/6
311/4
311/3
311/2
311/1
312
347-20
347-22
53
54
55
56
57
58
59
60
61
62
71
72
73
74
75
76
77
78
79
80

BOD

78.

BOD

78.

327
311/31
311/5
329/3
329/2
311/29
328
531
373/2
329/1
330
331
333
311/30
311/6
335
337
311/2
347-22
347-23
347-103
311/8
311/7
339
289
311/9
291

VÝKAZ DOSAVADNÍHO A NOVÉHO STAVU ÚDAJŮ KATASTRU NEMOVITOSTÍ

Dosavadní stav				Nový stav									
Označení pozemku parc. číslem	Výměra parcely		Druh pozemku / Způsob využití	Označení pozemku parc. číslem	Výměra parcely		Druh pozemku / Způsob využití	Typ stavby / Způsob využití	Způs. určení výměr	Porovnání se stavem evidence prá: Díl přechází z pozemku označeného v katastru nemovitostí	dřívější poz. evidenci	Číslo listu vlastnictví	Vým ha
	ha	m²			ha	m²							
311/2										311/2		358	
311/7										311/7		358	

BOD

79.

Oprávněný: dle listiny

Druh věcného břemene: dle listiny

Dočasné [illegible]

GEOMETRICKÝ PLÁN pro vymezení rozsahu věcného břemene k části pozemku	Geometrický plán ověřil úředně oprávněný zeměměřický inženýr:	Stejnopis ověřil úředně oprávněný zeměměřický inženýr:
	Jméno, příjmení: Ing. Jana Bouchalová	Jméno, příjmení:
	Číslo položky seznamu úředně oprávněných zeměměřických inženýrů: 2499/2010	Číslo položky seznamu úředně oprávněných zeměměřických inženýrů:
	Dne: 15. srpna 2014 Číslo: 274/2014	Dne: Číslo:
	Náležitostmi a přesností odpovídá právním předpisům.	Tento stejnopis odpovídá geometrickému plánu v elektronické podobě uloženému v dokumentaci katastrálního úřadu.
Vyhotovitel: Geo Real Group s.r.o. Hněvotín č.p.8, 783 47 IČ: 63981637, tel.: 773517373	Katastrální úřad souhlasí s očíslováním parcel.	Ověření stejnopisu geometrického plánu v listinné podobě.
Číslo plánu: 386-393/2014		
Okres: Olomouc		
Obec: Olomouc		
Kat. území: Radíkov u Olomouce		
Mapový list: Šternberk 5-8/41		
Dosavadním vlastníkům pozemků byla poskytnuta možnost seznámit se v terénu s průběhem navrhovaných nových hranic, které byly označeny předepsaným způsobem. ----------		

Seznam souřadnic (S-JTSK)

Číslo bodu	Souřadnice pro zápis do KN Y	X	Kód kv.	Poznámka
218-96	538544.72	1117347.13	3	
218-99	538559.16	1117360.18	3	
347-22	538542.52	1117292.48	3	
347-24	538545.99	1117292.17	3	
356-168	538560.15	1117357.99	3	
20	538563.65	1117149.81	8	
21	538561.90	1117152.61	8	
22	538593.40	1117170.62	3	
23	538590.94	1117172.92	3	
24	538598.72	1117179.48	3	
25	538595.56	1117180.64	3	
26	538600.72	1117191.88	3	
27	538597.30	1117191.38	3	
28	538580.30	1117234.27	3	
29	538577.30	1117232.89	3	
30	538560.31	1117279.52	3	
31	538557.61	1117277.46	3	
32	538546.01	1117291.21	3	
33	538544.09	1117288.52	3	
34	538542.50	1117291.42	3	
35	538546.31	1117317.77	3	
36	538543.00	1117317.81	3	
37	538548.26	1117346.79	3	
38	538527.35	1117284.83	3	
39	538529.29	1117282.07	3	
40	538513.42	1117270.15	3	
41	538517.10	1117269.23	3	
42	538521.21	1117241.77	3	
43	538524.67	1117241.67	3	
44	538517.20	1117230.04	3	
45	538519.96	1117227.94	3	
46	538511.12	1117225.84	8	
47	538513.02	1117223.14	8	

BOD

79.

BOD

79.

326/4
326/2
326/3
327
311/31
312
311/4
311/5
311/6
311/3
311/1
311/2
311/7
311/8
311/9
311/10
311/11
311/12
311/13
347-22
347-24
28
29
30
31
32
33
34
35
36
37
38
39
40
41
42
43
44
45
46
47

BOD

79.

329/3
329/2
329/1
328
311/31
311/5
311/29
311/30
331
332
333
311/6
335
337
311/2
311/7
311/8
311/9
339
289
291
290
347-22
347-24
210-96
210-99
33
34
35
36
37
38
39

BOD

80.

VÝKAZ DOSAVADNÍHO A NOVÉHO STAVU ÚDAJŮ KATASTRU NEMOVITOSTÍ

Dosavadní stav				Nový stav									
Označení pozemku parc. číslem	Výměra parcely		Druh pozemku / Způsob využití	Označení pozemku parc. číslem	Výměra parcely		Druh pozemku / Způsob využití	Typ stavby / Způsob využití	Způs. určení výměr	Porovnání se stavem evidence právní: Díl přechází z pozemku označeného v katastru nemovitostí	Díl přechází z pozemku označeného v dřívější poz. evidenci	Číslo listu vlastnictví	Výmě
	ha	m²			ha	m²							h
310										310		358	
311/2										311/2		358	
311/7										311/7		358	
311/15										311/15		358	
311/16										311/16		358	
311/17										311/17		358	

Oprávněný: dle listiny

Druh věcného břemene: dle listiny

SPLAŠKOVÁ KANALIZACE

GEOMETRICKÝ PLÁN pro vymezení rozsahu věcného břemene k části pozemku	Geometrický plán ověřil úředně oprávněný zeměměřický inženýr:	Stejnopis ověřil úředně oprávněný zeměměřický inženýr:
	Jméno, příjmení: Ing. Jana Bouchalová	Jméno, příjmení:
	Číslo položky seznamu úředně oprávněných zeměměřických inženýrů: 2499/2010	Číslo položky seznamu úředně oprávněných zeměměřických inženýrů:
	Dne: 15. srpna 2014 Číslo: 275/2014	Dne: Číslo:
	Náležitostmi a přesností odpovídá právním předpisům.	Tento stejnopis odpovídá geometrickému plánu v elektronické podobě uloženému v dokumentaci katastrálního úřadu.
Vyhotovitel: Geo Real Group s.r.o. Hněvotín č.p.8, 783 47 IČ: 63981637, tel.: 773517373	Katastrální úřad souhlasí s očíslováním parcel.	Ověření stejnopisu geometrického plánu v listinné podobě.
Číslo plánu: 387-394/2014		
Okres: Olomouc		
Obec: Olomouc		
Kat. území: Radíkov u Olomouce		
Mapový list: Šternberk 5-8/41		
Dosavadním vlastníkům pozemků byla poskytnuta možnost seznámit se v terénu s průběhem navrhovaných nových hranic, které byly označeny předepsaným způsobem: ----------		

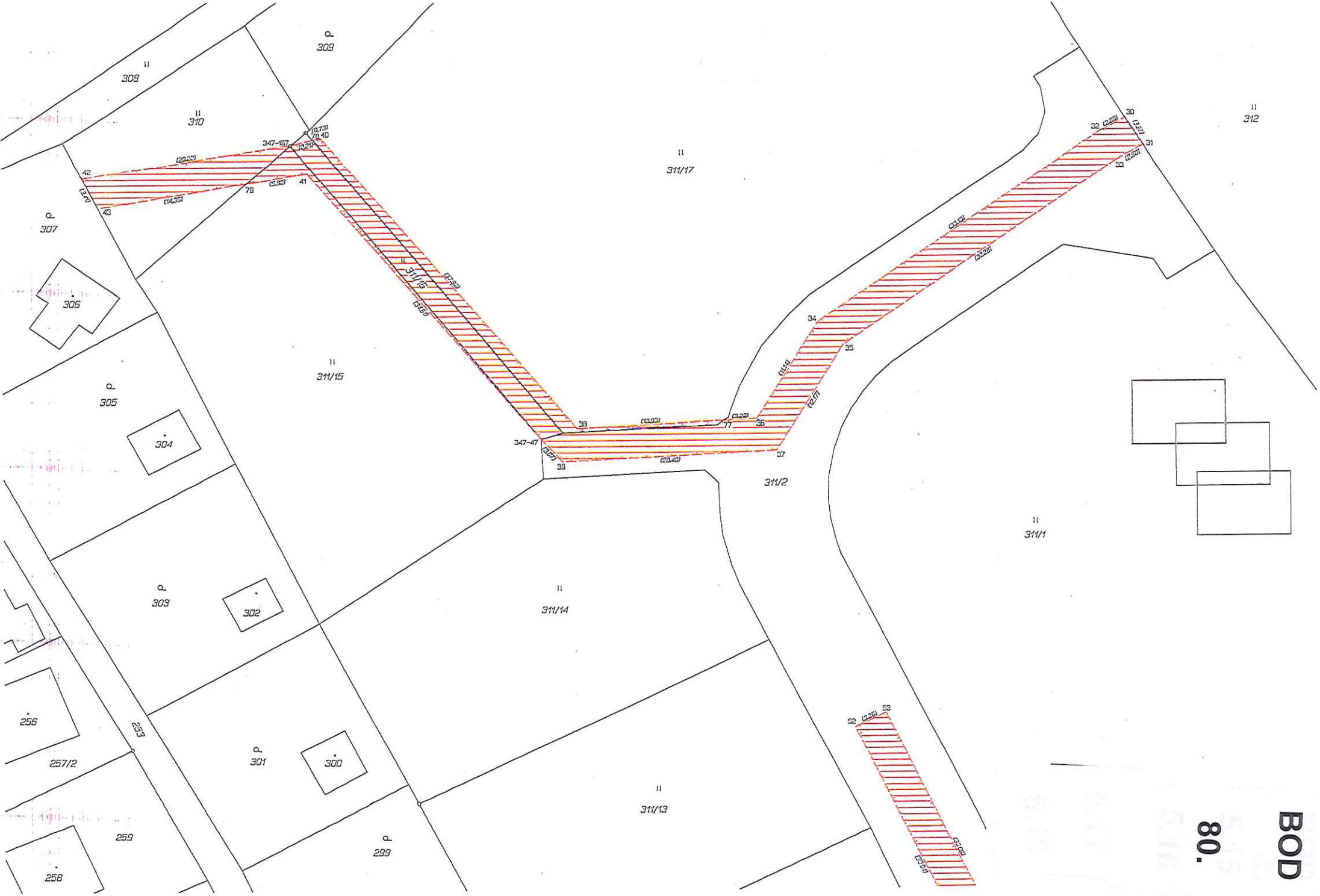
309
308
310
311/17
312
307
306
311/15
305
304
303
302
301
300
299
311/14
311/13
311/2
311/1
256
257/2
259
258
253
347-157
347-47
311/15
42
40
41
79
38
39
37
36
77
34
35
30
31
32
33
52
53

BOD

80.

BOD

80.

311/2
311/4
311/6
311/3
311/2
311/1
311/9
311/10
311/11
311/12
311/13
311/14
293
2941/2

311/10
311/3
311/2
311/9
311/5
311/31
327
311/29
311/6
329/3
311/8
329/1
329/2
311/30
291
331
333
328
531
373/1
311/7
335
330
532
530
290
289
339
337
218-99

BOD

80.

Seznam souřadnic (S-JTSK)

Číslo bodu	Souřadnice pro zápis do KN Y	X	Kód kv.	Poznámka
215-42	538682.46	1117157.15	3	
1	538664.31	1117154.12	3	
2	538662.78	1117157.17	3	
3	538681.30	1117160.27	3	

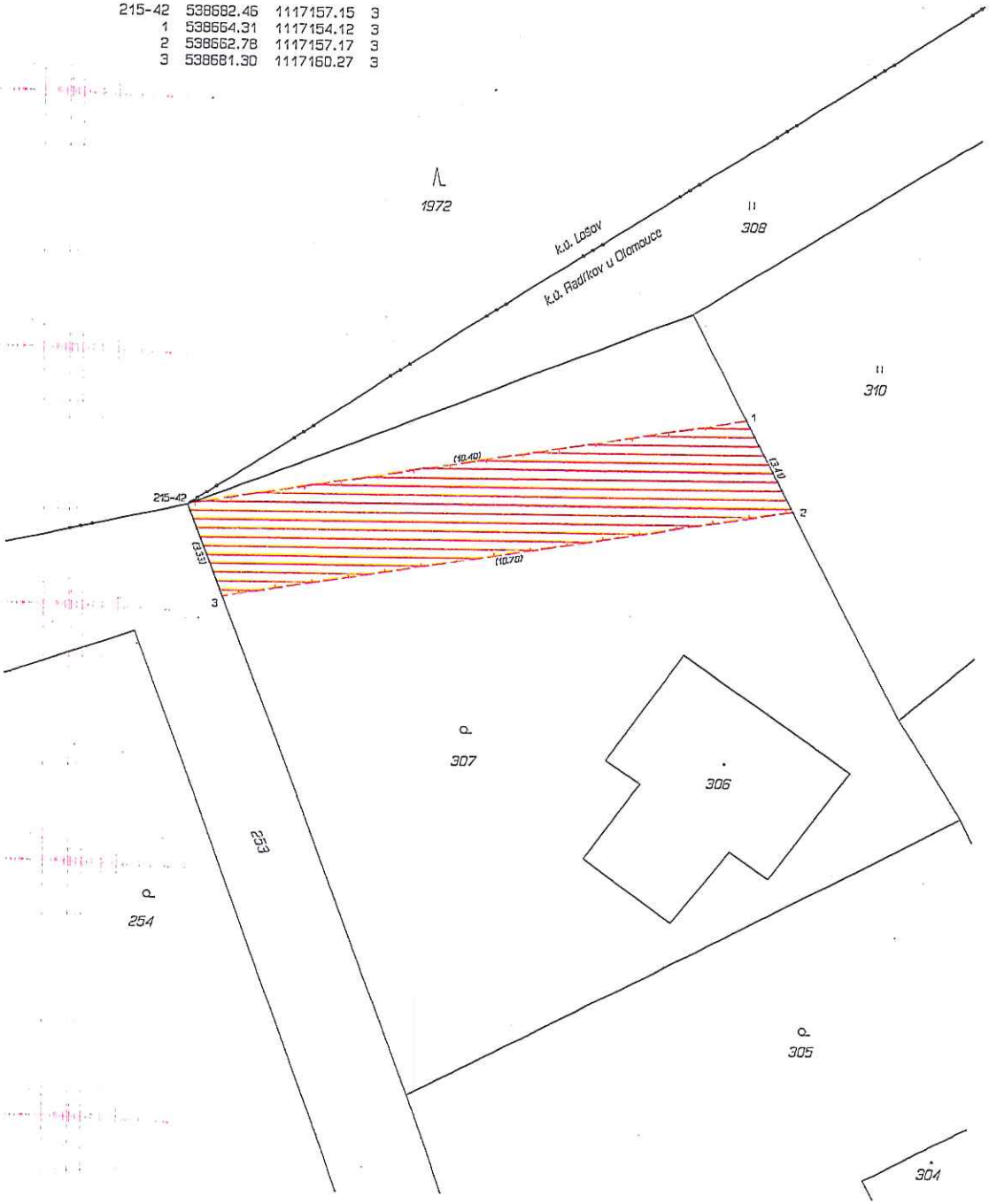

VÝKAZ DOSAVADNÍHO A NOVÉHO STAVU ÚDAJŮ KATASTRU NEMOVITOSTÍ

Dosavadní stav						Nový stav												
Označení pozemku parc. číslem	Výměra parcely		Druh pozemku	Způsob využití		Označení pozemku parc. číslem	Výměra parcely		Druh pozemku	Způsob využití	Typ stavby	Způsob využití	Způs. určení výměr	Porovnání se stavem evidence právních vztahů: Díl přechází z pozemku označeného v katastru nemovitostí	dřívější poz. evidenci	Číslo listu vlastnictví	Výměra dílu		Označení dílu
	ha	m²					ha	m²									ha	m²	
307														307		200			

Oprávněný: dle listiny
Druh věcného břemene: dle listiny

GEOMETRICKÝ PLÁN pro

vymezení rozsahu věcného břemene k části pozemku

Vyhotovitel:	Geo Real Group s.r.o. Hněvotín č.p.8, 783 47 IČ: 63981637, tel.: 773517373
Číslo plánu:	389-396/2014
Okres:	Olomouc
Obec:	Olomouc
Kat. území:	Radíkov u Olomouce
Mapový list:	Šternberk 5-8/41

Dosavadním vlastníkům pozemků byla poskytnuta možnost seznámit se v terénu s průběhem navrhovaných nových hranic, které byly označeny předepsaným způsobem.

Geometrický plán ověřil úředně oprávněný zeměměřický inženýr:

Jméno, příjmení: Ing. Jana Bouchalová

Číslo položky seznamu úředně oprávněných zeměměřických inženýrů: 2499/2010

Dne: 11. srpna 2014 Číslo: 267/2014

Náležitosti a přesnosti odpovídá právním předpisům.

Katastrální úřad souhlasí s přidělováním parcel.

Stejnopis ověřil úředně oprávněný zeměměřický inženýr:

Jméno, příjmení:

Číslo položky seznamu úředně oprávněných zeměměřických inženýrů:

Dne: Číslo:

Tento stejnopis odpovídá geometrickému plánu v elektronické podobě uloženému v dokumentaci katastrálního úřadu.

Ověření stejnopisu geometrického plánu v listinné podobě.

BOD

80.

81.

82.

83.

VÝKAZ DOSAVADNÍHO A NOVÉHO STAVU ÚDAJŮ KATASTRU NEMOVITOSTÍ

Dosavadní stav				Nový stav										
Označení pozemku parc. číslem	Výměra parcely		Druh pozemku / Způsob využití	Označení pozemku parc. číslem	Výměra parcely		Druh pozemku / Způsob využití	Typ stavby / Způsob využití	Způs. určení výměr	Porovnání se stavem evidence právních vztahů: Díl přechází z pozemku označeného v katastru nemovitostí	Díl přechází z pozemku označeného v dřívější poz. evidenci	Číslo listu vlastnictví	Výměra dílu		Označení dílu
	ha	m²			ha	m²							ha	m²	
1647/10										1647/10		2664			

Druh věcného břemene: dle listiny

Oprávněný: dle listiny

Seznam souřadnic (S-JTSK)

Číslo bodu	Souřadnice pro zápis do KN Y	X	Kód kv.	Poznámka
k.ú. Holice u Olomouce (641227)				
1619-1	545031.84	1123237.54	3	sloupek plotu
1	545031.39	1123237.75	3	---
2	545036.92	1123249.04	3	---
3	545037.36	1123248.83	3	---
4	545040.07	1123254.36	3	---
5	545039.63	1123254.56	3	---
6	545042.98	1123261.41	3	---
7	545043.42	1123261.21	3	---

GEOMETRICKÝ PLÁN pro

vymezení rozsahu věcného břemene k části pozemku

Geometrický plán ověřil úředně oprávněný zeměměřický inženýr:	Stejnopis ověřil úředně oprávněný zeměměřický inženýr:
Jméno, příjmení: Ing. Zdeněk Bažant	Jméno, příjmení:
Číslo položky seznamu úředně oprávněných zeměměřických inženýrů: 765/95	Číslo položky seznamu úředně oprávněných zeměměřických inženýrů:
Dne: 25. srpna 2014 Číslo: 183/2014	Dne: Číslo:
Náležitostem a přesnosti odpovídá právním předpisům.	Tento stejnopis odpovídá geometrickému plánu v elektronické podobě uloženému v dokumentaci katastrálního úřadu.

Vyhotovitel:	GEOL, spol. s r.o. Dolní hejčínská 86/5 779 00 Olomouc IČ 60319232
Číslo plánu:	2187-129/2014
Okres:	Olomouc
Obec:	Olomouc
Kat. území:	Holice u Olomouce
Mapový list:	Olomouc 8-1/42

Dosavadním vlastníkům pozemků byla poskytnuta možnost seznámit se v terénu s průběhem navrhovaných nových hranic, které byly označeny předepsaným způsobem: viz. seznam souřadnic

Katastrální úřad souhlasí s očíslováním parcel.

Ověření stejnopisu geometrického plánu v listinné podobě.

BOD 83.

BOD

85.

VÝKAZ DOSAVADNÍHO A NOVÉHO STAVU ÚDAJŮ KATASTRU NEMOVITOSTÍ

Dosavadní stav				Nový stav									
Označení pozemku parc. číslem	Výměra parcely		Druh pozemku / Způsob využití	Označení pozemku parc. číslem	Výměra parcely		Druh pozemku / Způsob využití	Typ stavby / Způsob využití	Způs. určení výměr	Porovnání se stavem evidence právní: Díl přechází z pozemku označeného v katastru nemovitostí	dřívější poz. evidenci	Číslo listu vlastnictví	Výměra dílu
	ha	m²			ha	m²							ha / m²
46/2										46/2		10001	
388/3										388/3		232	
392/6										392/6		10001	
399/76										399/76		10001	
399/77										399/77		10001	
399/82										399/82		232	
399/85										399/85		10001	
996										996		10001	
997										997		10001	
999										999		10001	
1001										1001		10001	

Oprávněný: dle smlouvy

Druh věcného břemene: Právo zřizování, provozování, údržby a úprav telekomunikačních vedení

Ověřuje se, že tato kopie souhlasí s geometrickým plánem.

29-07-2013

Ing. Pavel BOLEHOVSKÝ
Úředně oprávněný zeměměřický inženýr

32/2013

Dělit nebo scelovat pozemky lze jen na základě územního rozhodnutí, pokud podmínky pro ně nejsou stanoveny jiným rozhodnutím nebo opatřením.

GEOMETRICKÝ PLÁN	Náležitostmi a přesností odpovídá právním předpisům.	Katastrální úřad, katastrální pracoviště souhlasí s očíslováním parcel.
pro *vymezení rozsahu věcného břemene k části pozemku*	Ing. Iva BOLEHOVSKÁ, Úředně oprávněný zeměměřický inženýr	Katastrální úřad pro Olomoucký kraj, katastrální pracoviště Olomouc, 12
Vyhotovil: *Ing. Iva Bolehovská, Hnězdenská 767/2c, 18100 Praha 8*		
Číslo plánu: *2098-134/2013*		
Okres: *Olomouc*		
Obec: *Olomouc*		
Kat. území: *Hodolany*		
Mapový list: *DKM*	Geometrický plán ověřil úředně oprávněný zeměměřický inženýr: *Ing. Iva Bolehovská*	Souhlas katastrálního úřadu, katastrálního pracoviště potvrdil: ING. KATEŘINA VRBOVÁ
Kód způsobu určení výměr je určen podle §77 odst.2 vyhlášky č. 26/2007 Sb. v platném znění		
Dosavadním vlastníkům pozemků bylo poskytnuto možnost seznámit se v terénu s průběhem navrhovaných nových hranic, které byly označeny předepsaným způsobem: - - -	Dne: 14.6.2013 Číslo: 172/2013	Dne: 25-06-2013 Číslo: 1347/2013
	Úředně oprávněný zeměměřický inženýr odpovídá za odbornou úroveň geometrického plánu, za dosažení předepsané přesnosti a za správnost a úplnost náležitostí podle právních předpisů.	Jeden prvopis geometrického plánu a předepsané přílohy jsou uloženy u katastrálního úřadu, katastrálního pracoviště.

BOD

85.

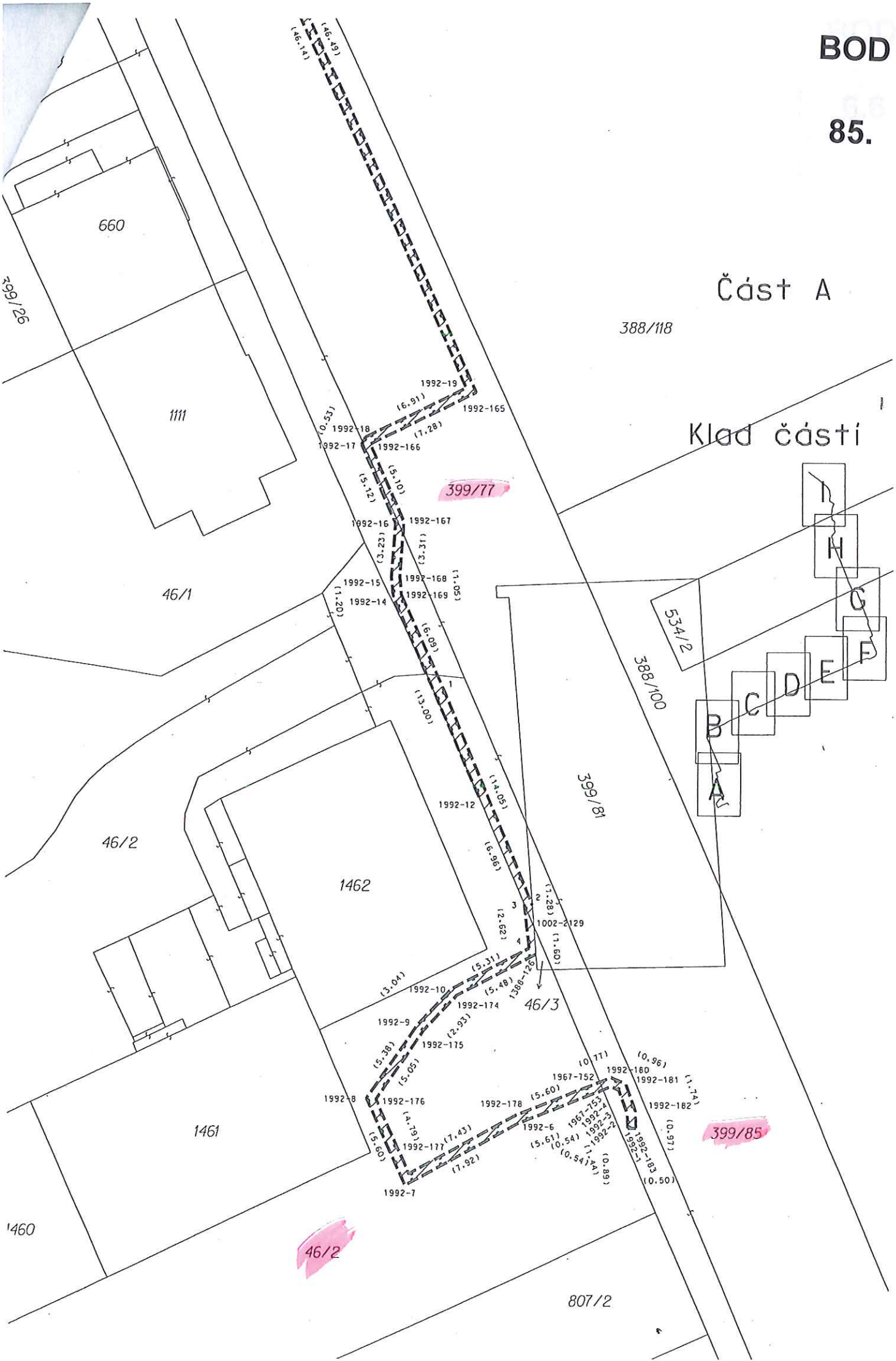
Část A
Klad částí
660
1111
399/26
46/1
46/2
1462
1461
1460
388/118
399/77
399/81
388/100
534/2
399/85
46/3
807/2
A
B
C
D
E
F
G
H
I
1992-19
1992-165
1992-18
1992-17
1992-166
1992-16
1992-167
1992-15
1992-168
1992-14
1992-169
1992-12
1002-2129
1992-10
1992-174
1992-9
1992-175
1992-8
1992-176
1992-178
1992-177
1992-7
1992-6
1967-752
1967-753
1992-4
1992-3
1992-2
1992-160
1992-181
1992-182
1992-1
1992-183

BOD

85.

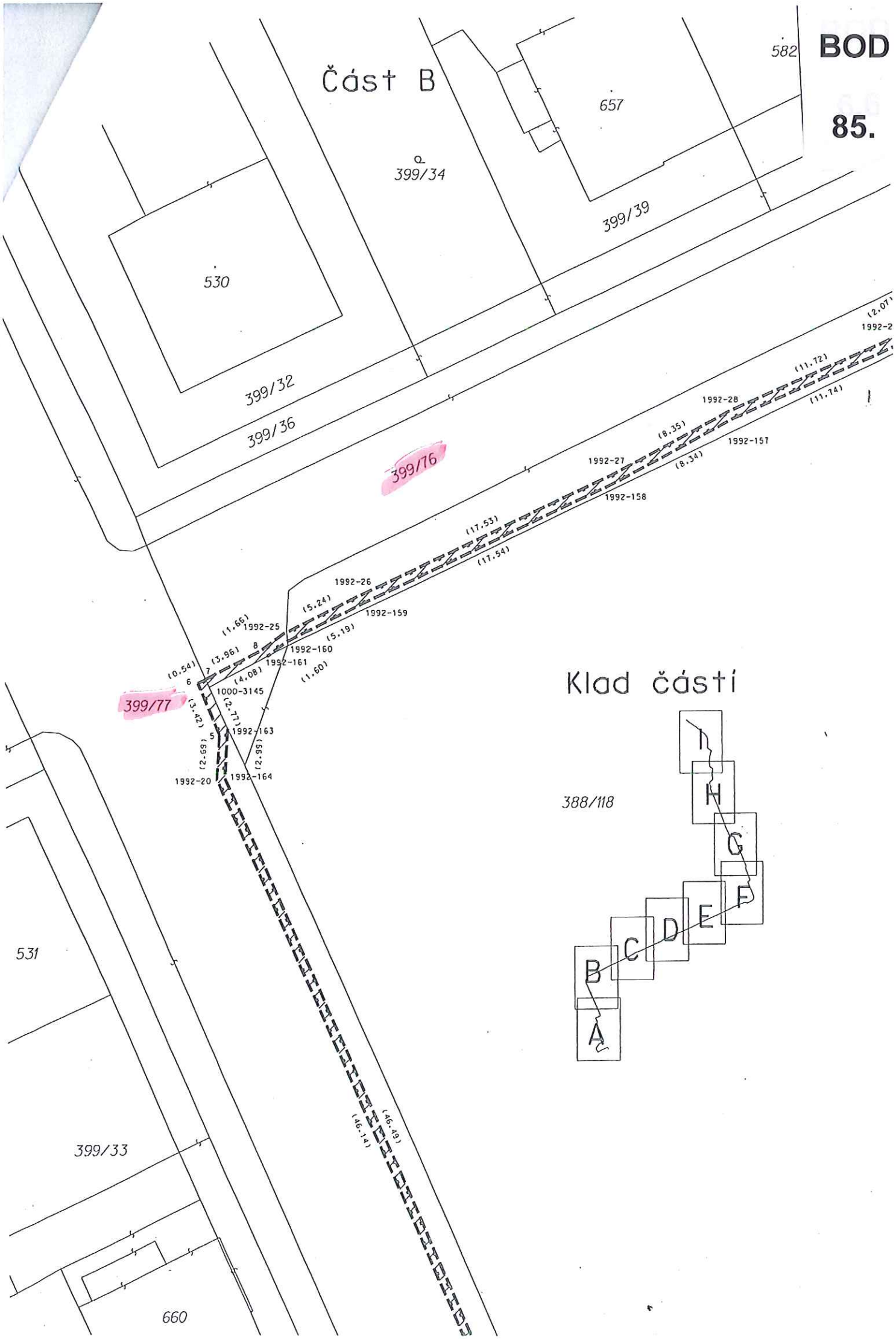
Část B
582
657
399/34
399/39
530
399/32
399/36
399/76
399/77
531
399/33
660
388/118
Klad částí
A
B
C
D
E
F
G
H
I
1992-2
(2.07)
(11.72)
(11.74)
1992-28
(8.35)
1992-157
(8.34)
1992-27
1992-158
(17.53)
(17.54)
1992-26
(5.24)
1992-159
(1.66)
1992-25
(5.19)
1992-160
(3.96)
8
1992-161
(4.08)
(1.60)
(0.54)
7
6
1000-3145
(3.42)
(2.77)
5
1992-163
(2.69)
(2.99)
1992-20
1992-164
(46.49)
(46.14)

BOD

85.

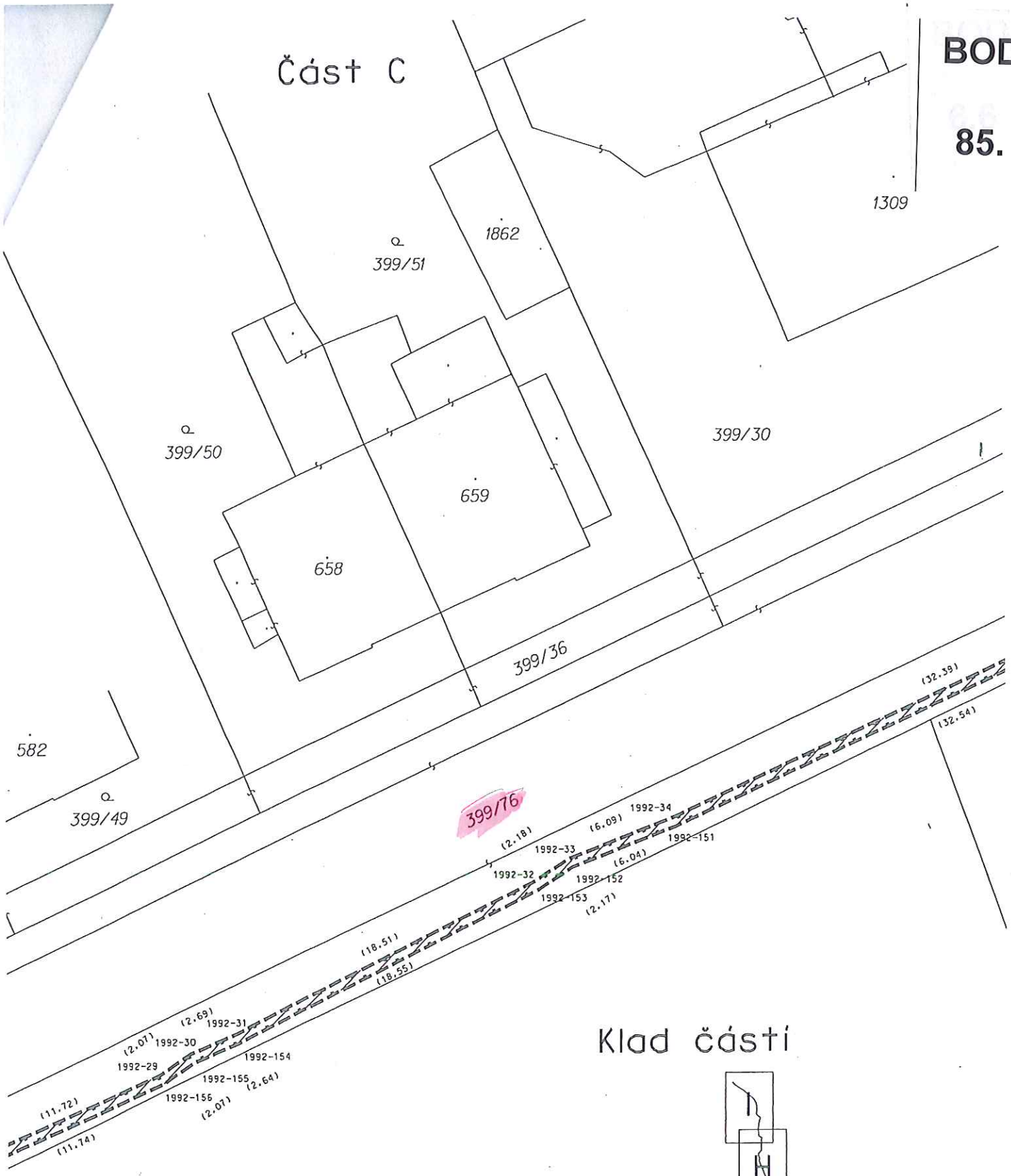

Klad částí

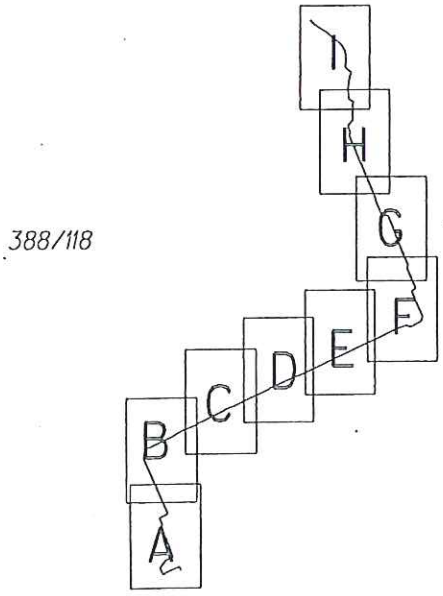

BOD

85.

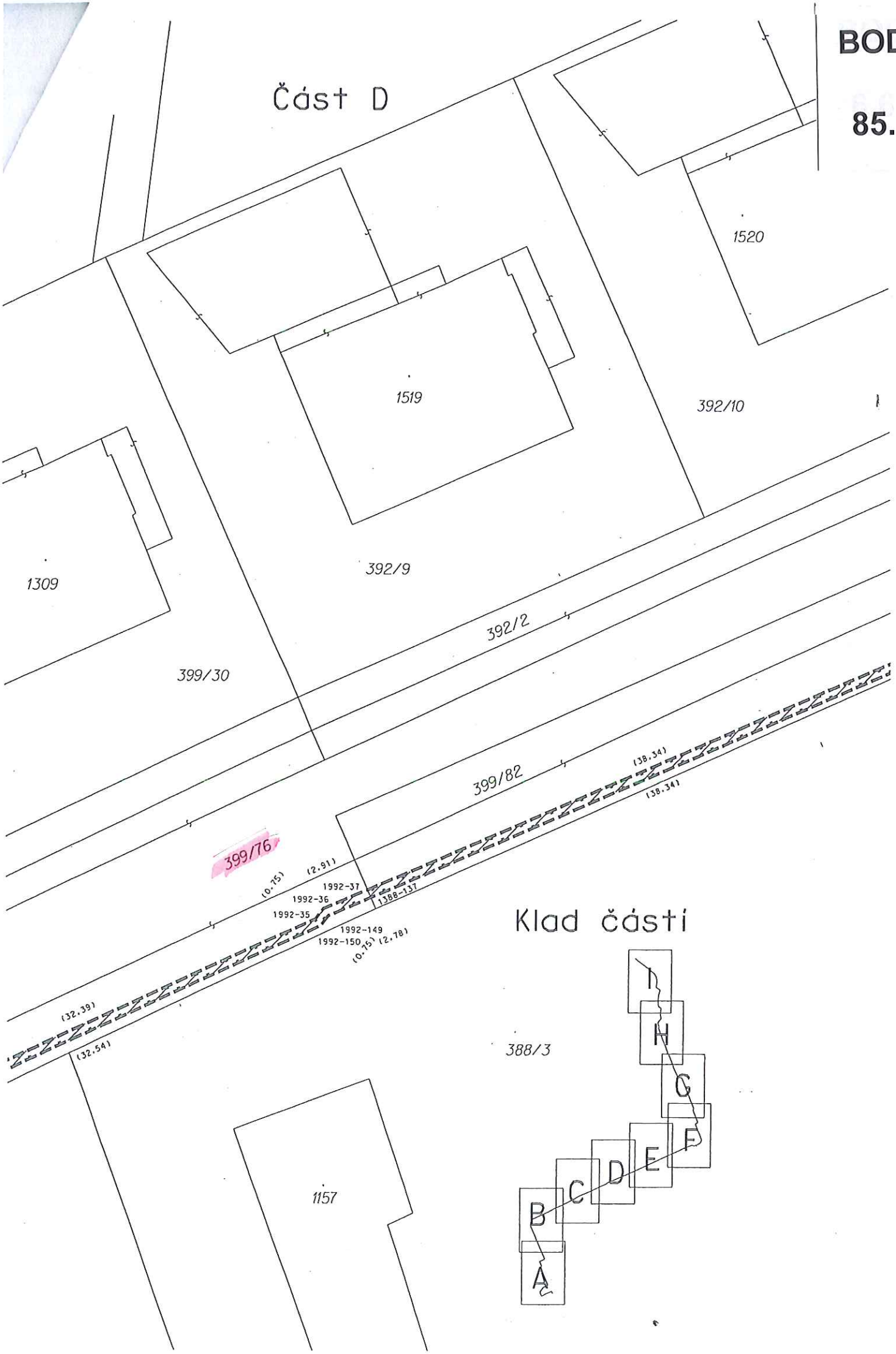
Část D
1520
1519
392/10
392/9
1309
392/2
399/30
399/82
(38.34)
(38.34)
399/76
(0.75)
(2.91)
1992-37
1992-36
1388-137
1992-35
1992-149
1992-150
(0.75)
(2.78)
(32.39)
(32.54)
388/3
1157
Klad části
I
H
G
F
E
D
C
B
A

BOD

85.

Část E

1522

392/12

1521

392/11

1520

392/10

392/2

399/76

(12,30)

1992-40

(12,30)

1992-145

(19,77)

(19,77)

399/82

1992-39

1992-146

(23,85)

(23,85)

1992-38

1992-147

Klad částí

388/3

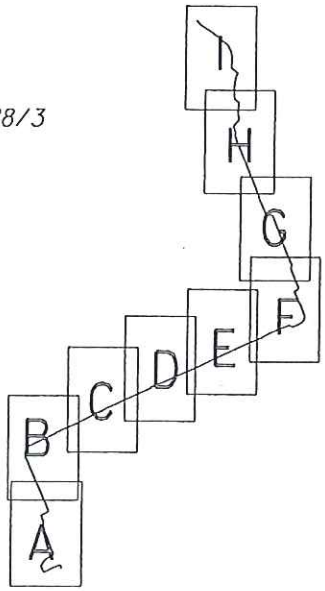

BOD 85.

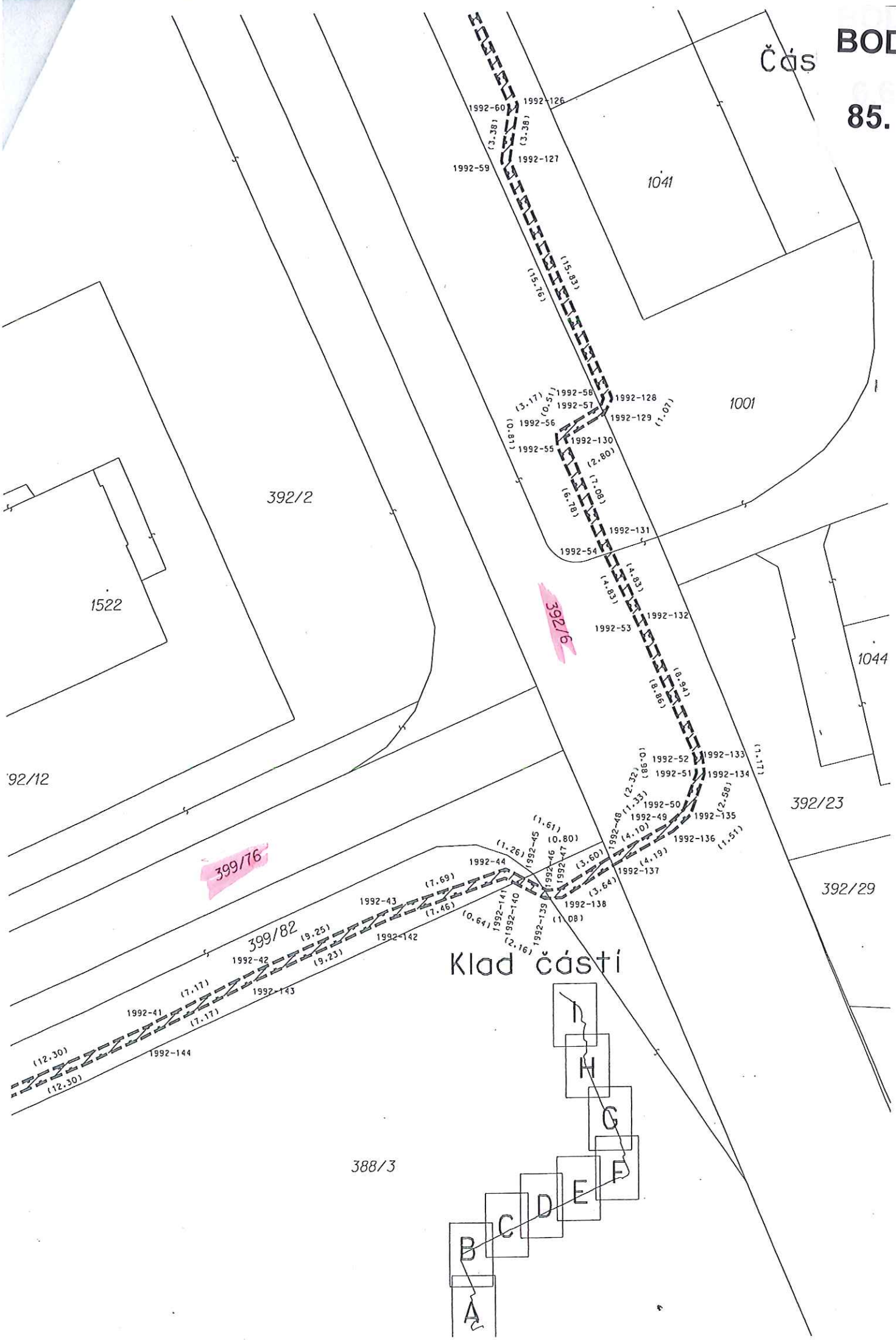
Čás
1041
1001
392/2
1522
392/12
392/6
1044
392/23
392/29
399/76
399/82
388/3
Klad částí
A
B
C
D
E
F
G
H
I

BOD

85.

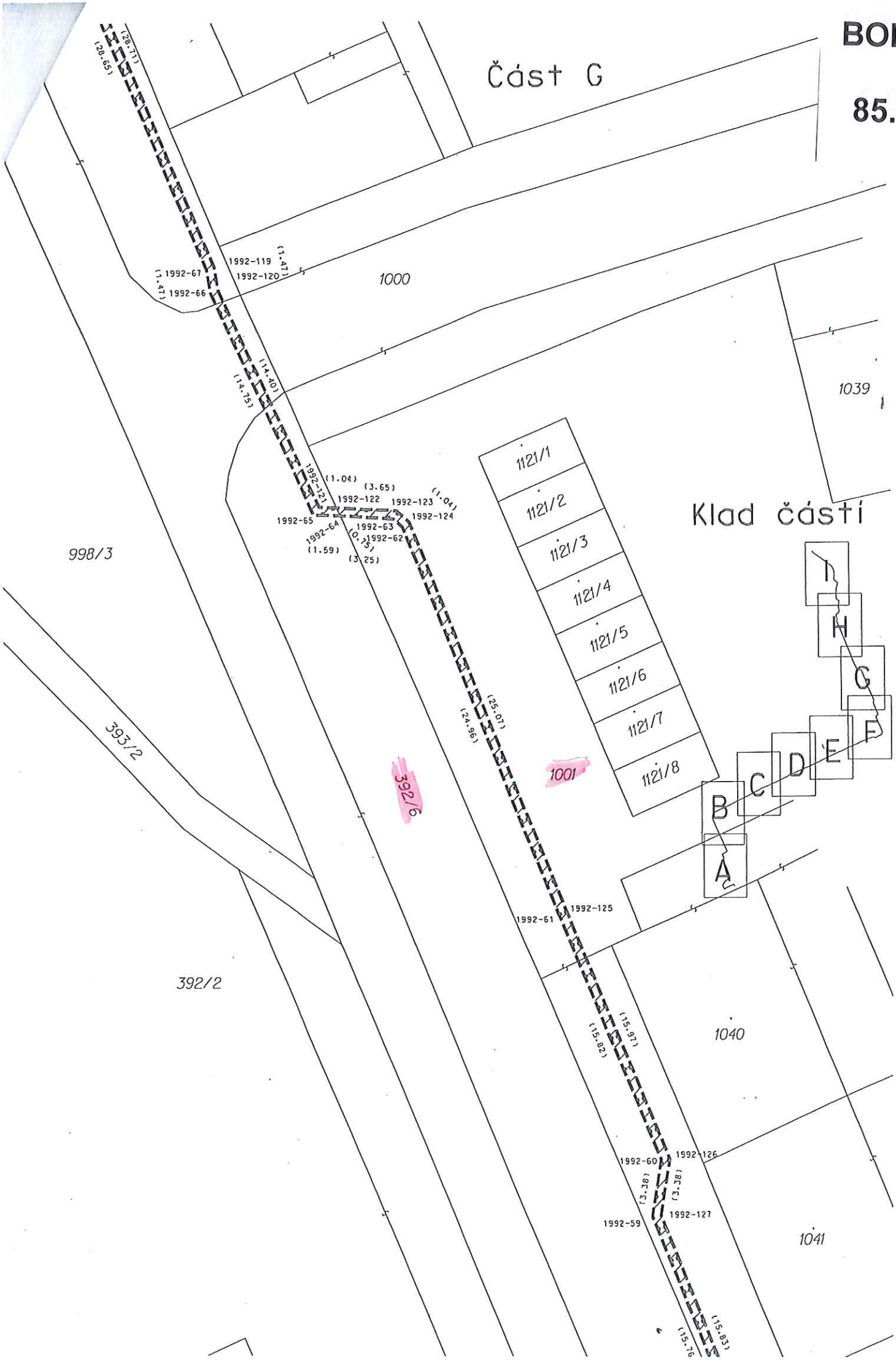
Část G
1000
1039
1121/1
1121/2
1121/3
1121/4
1121/5
1121/6
1121/7
1121/8
Klad částí
A
B
C
D
E
F
G
H
I
998/3
393/2
392/6
1001
392/2
1040
1041
1992-119
1992-120
1992-67
1992-66
1992-121
1992-122
1992-123
1992-124
1992-65
1992-64
1992-63
1992-62
1992-61
1992-125
1992-60
1992-126
1992-59
1992-127

BOD

85.

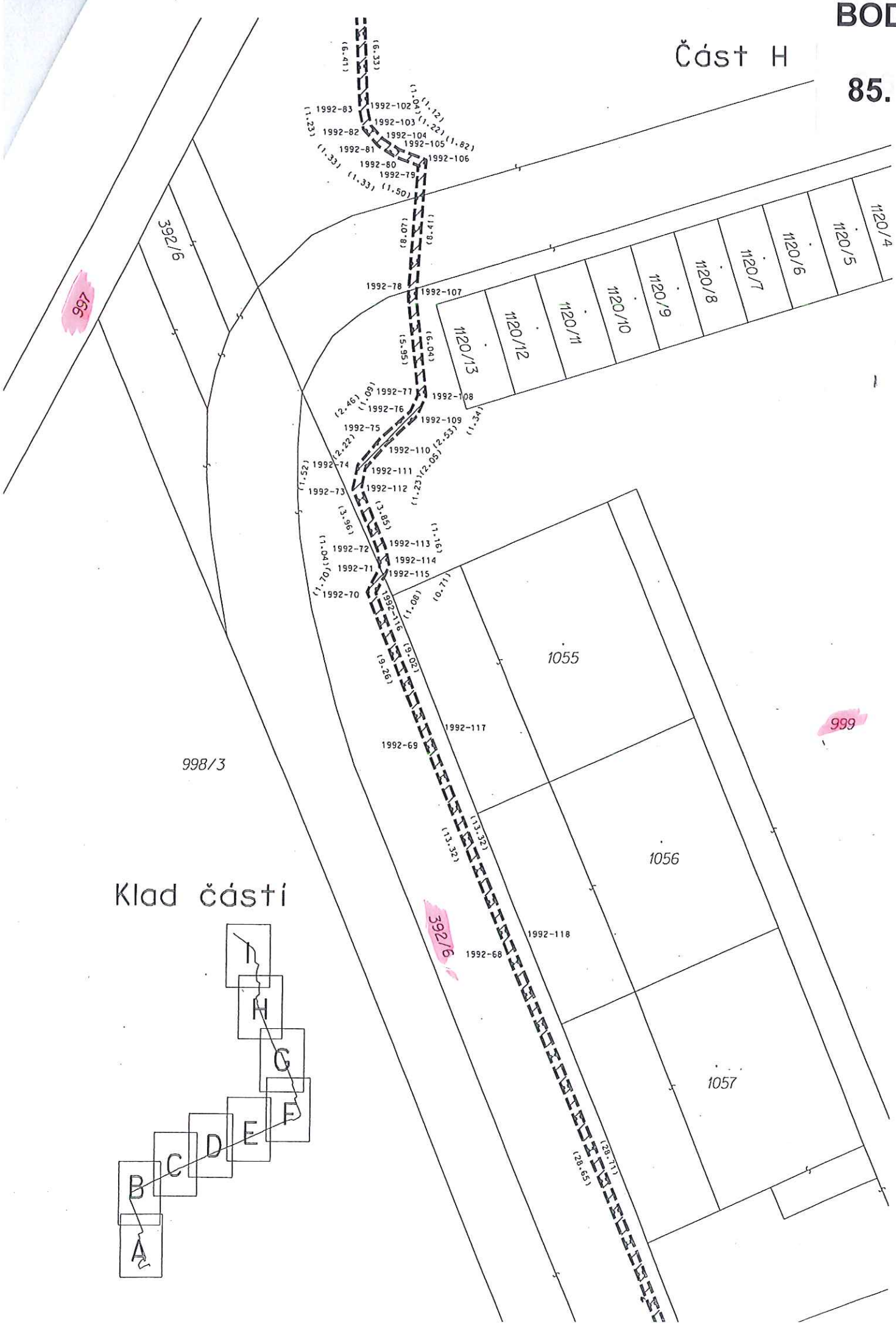
Část H
1992-83
1992-102
1992-103
1992-82
1992-104
1992-105
1992-81
1992-106
1992-80
1992-79
1992-78
1992-107
1992-77
1992-108
1992-76
1992-109
1992-75
1992-110
1992-74
1992-111
1992-73
1992-112
1992-72
1992-113
1992-114
1992-71
1992-115
1992-70
1992-116
1992-117
1992-69
1992-118
1992-68
1120/4
1120/5
1120/6
1120/7
1120/8
1120/9
1120/10
1120/11
1120/12
1120/13
392/6
998/3
1055
1056
1057
999
Klad části
A
B
C
D
E
F
G
H
I

BOD

85.

Část I

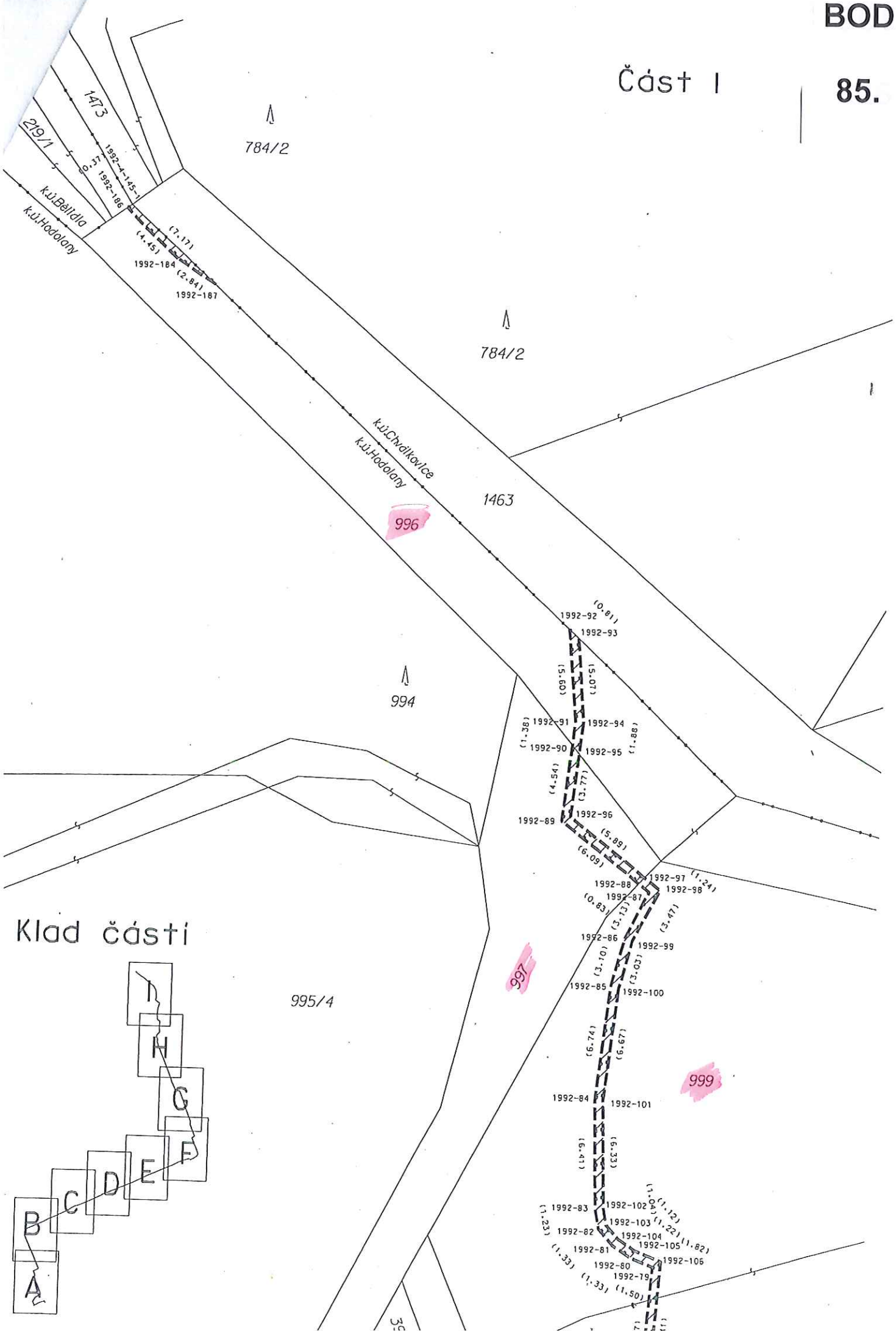
784/2
1473
219/1
k.ú.Bělidla
k.ú.Hodolany
1992-4-145-1
(0.37)
1992-186
(7.17)
(4.45)
1992-184
(2.84)
1992-187
784/2
k.ú.Chválkovice
k.ú.Hodolany
1463
996
994
1992-92
(0.81)
1992-93
(5.60)
(5.07)
1992-91
1992-94
(1.38)
1992-90
1992-95
(1.88)
(4.54)
(3.77)
1992-89
1992-96
(5.89)
(6.09)
1992-88
1992-97
(1.24)
1992-87
1992-98
(0.83)
(3.13)
(3.47)
1992-86
1992-99
997
(3.10)
(3.03)
1992-85
1992-100
995/4
(6.74)
(6.67)
999
1992-84
1992-101
(6.41)
(6.33)
1992-83
1992-102
(1.06)
(1.12)
(1.23)
1992-103
(1.22)
1992-82
1992-104
(1.82)
1992-105
1992-81
(1.33)
1992-106
1992-80
1992-79
(1.33)
(1.50)
Klad části
A
B
C
D
E
F
G
H
I

BOD

85.

VÝKAZ DOSAVADNÍHO A NOVÉHO STAVU ÚDAJŮ KATASTRU NEMOVITOSTÍ

Dosavadní stav				Nový stav										
Označení pozemku parc. číslem	Výměra parcely		Druh pozemku / Způsob využití	Označení pozemku parc. číslem	Výměra parcely		Druh pozemku / Způsob využití	Typ stavby / Způsob využití	Způs. určení výměr	Porovnání se stavem evidence právn				
										Díl přechází z pozemku označeného v		Číslo listu vlastnictví	Výměra di	
	ha	m²			ha	m²				katastru nemovitostí	dřívější poz. evidenci		ha	m²
627/2										627/2		10001		
1458/1										1458/1		10001		
1458/4										1458/4		10001		
1463										1463		10001		
1473										1473		372		

Oprávněný: dle smlouvy

Druh věcného břemene: Právo zřizování, provozování, údržby a úprav telekomunikačních vedení

Ověřuje se, že tato kopie souhlasí s geometrickým plánem.

Ing. Pavel BOLEHOVSKÝ

17-04-2013 34/2013

Dělit nebo scelovat pozemky lze jen na základě územního rozhodnutí, pokud podmínky pro ně nejsou stanoveny jiným rozhodnutím nebo opatřením.

GEOMETRICKÝ PLÁN	Náležitostmi a přesností odpovídá právním předpisům.	Katastrální úřad, katastrální pracoviště souhlasí s očíslováním parcel.
pro *vymezení rozsahu věcného břemene k části pozemku*		
Vyhotovil: *Ing. Iva Bolehovská, Hnězdenská 767/2c, 18100 Praha 8*		
Číslo plánu: *1262-98/2012*		
Okres: *Olomouc*		
Obec: *Olomouc*		
Kat. území: *Chválkovice*		
Mapový list: *DKM*	Geometrický plán ověřil úředně oprávněný zeměměřický inženýr: *Ing. Iva Bolehovská*	Souhlas katastrálního úřadu, katastrálního pracoviště potvrdil: ING. KATEŘINA VRBOVÁ
Kód způsobu určení výměr je určen podle §77 odst.2 vyhlášky č. 26/2007 Sb. v platném znění		
Dosavadním vlastníkům pozemků bylo poskytnuto možnost seznámit se v terénu s průběhem navrhovaných nových hranic, které byly označeny předepsaným způsobem: - - -	Dne: 7.5.2012 Číslo: 122/2012	Dne: 17-05-2012 Číslo: 1026/2012
	Úředně oprávněný zeměměřický inženýr odpovídá za odbornou úroveň geometrického plánu, za dosažení předepsané přesnosti a za správnost a úplnost náležitostí podle právních předpisů.	Jeden prvopis geometrického plánu a předepsané přílohy jsou uloženy u katastrálního úřadu, katastrálního pracoviště.

BOD

85.

Část A

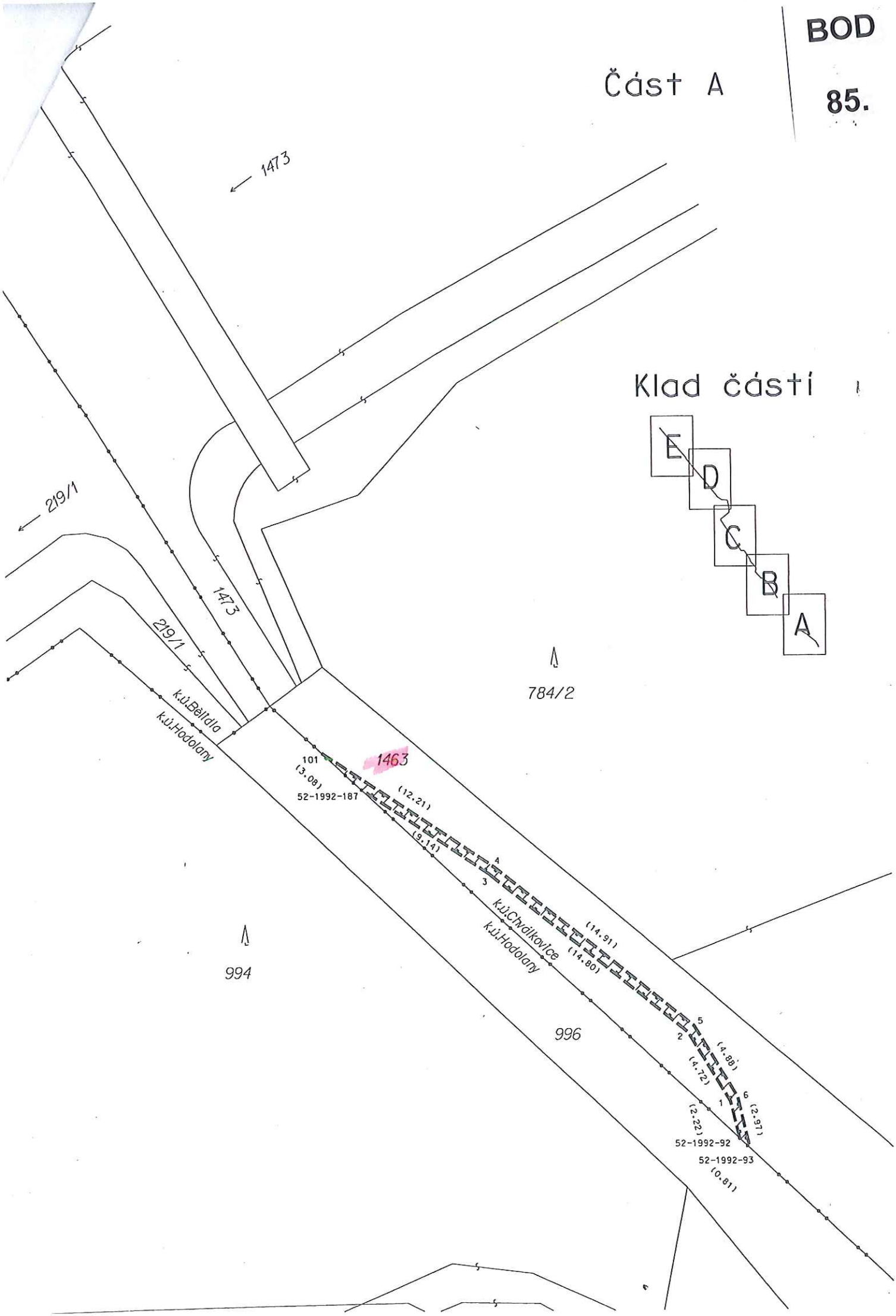
1473
219/1
1473
219/1
k.ú.Bělidla
k.ú.Hodolany
784/2
1463
101
(3.08)
52-1992-187
(12.21)
(9.14)
4
3
(14.91)
k.ú.Chválkovice
(14.80)
k.ú.Hodolany
994
996
5
2
(4.88)
(4.72)
6
1
(2.97)
(2.22)
52-1992-92
52-1992-93
(0.81)
Klad částí
E
D
C
B
A

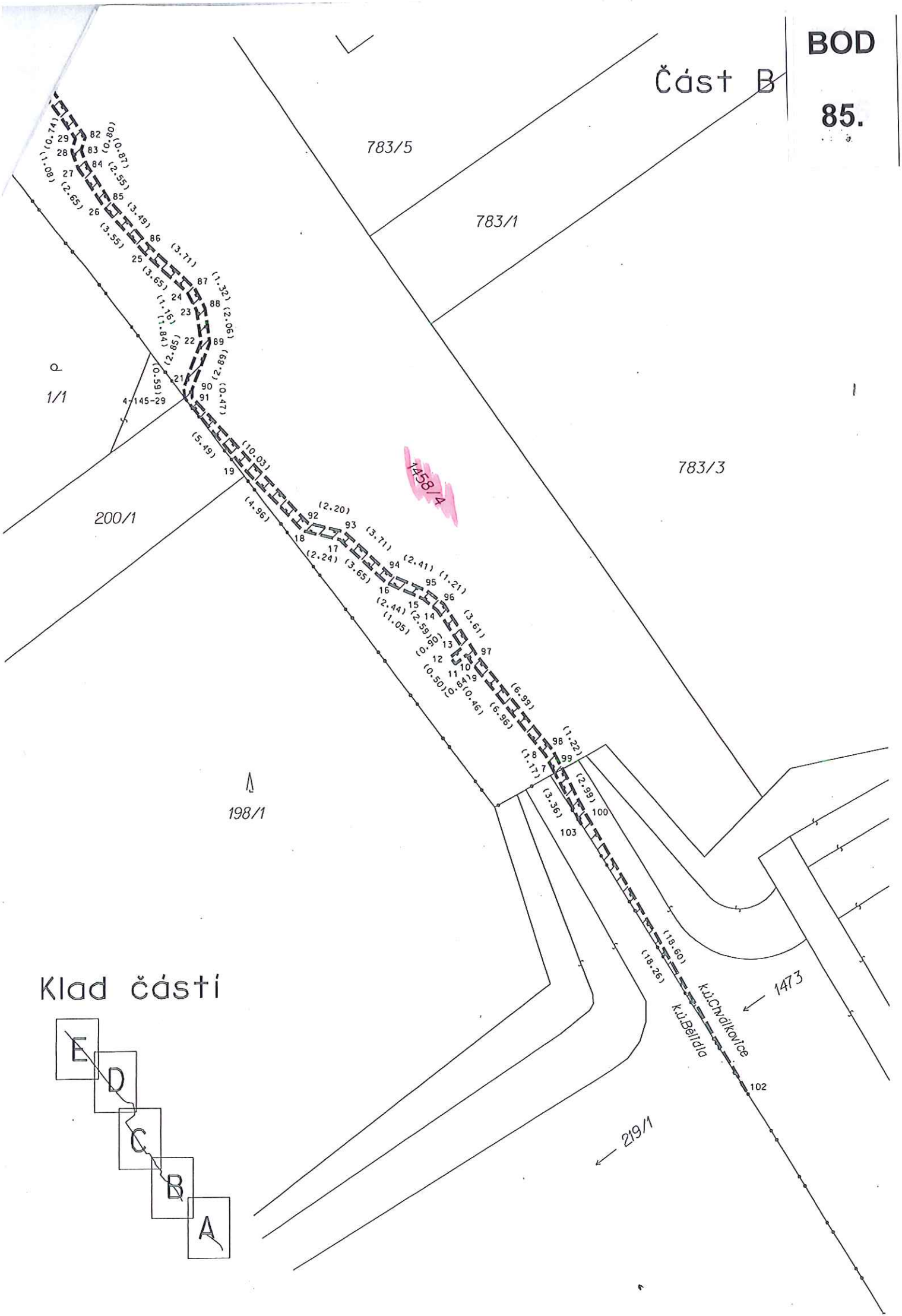
BOD
85.
Část B
783/5
783/1
783/3
1/1
4-145-29
200/1
1458/4
198/1
1473
219/1
k.ú.Chválkovice
k.ú.Bělidla
Klad části
E
D
C
B
A

BOD

85.

Čás

Klad části

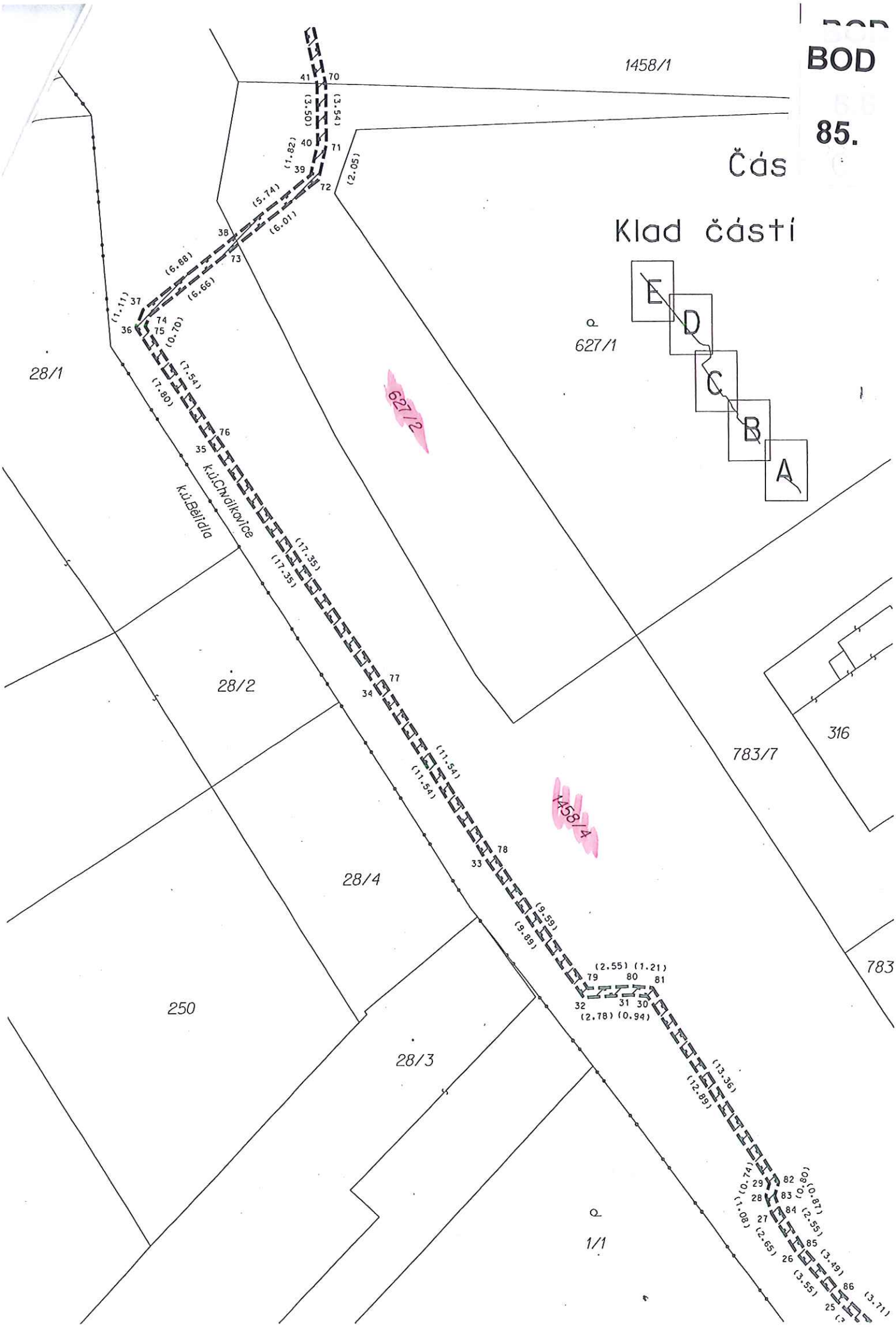

Část BOD

85.

Klad částí

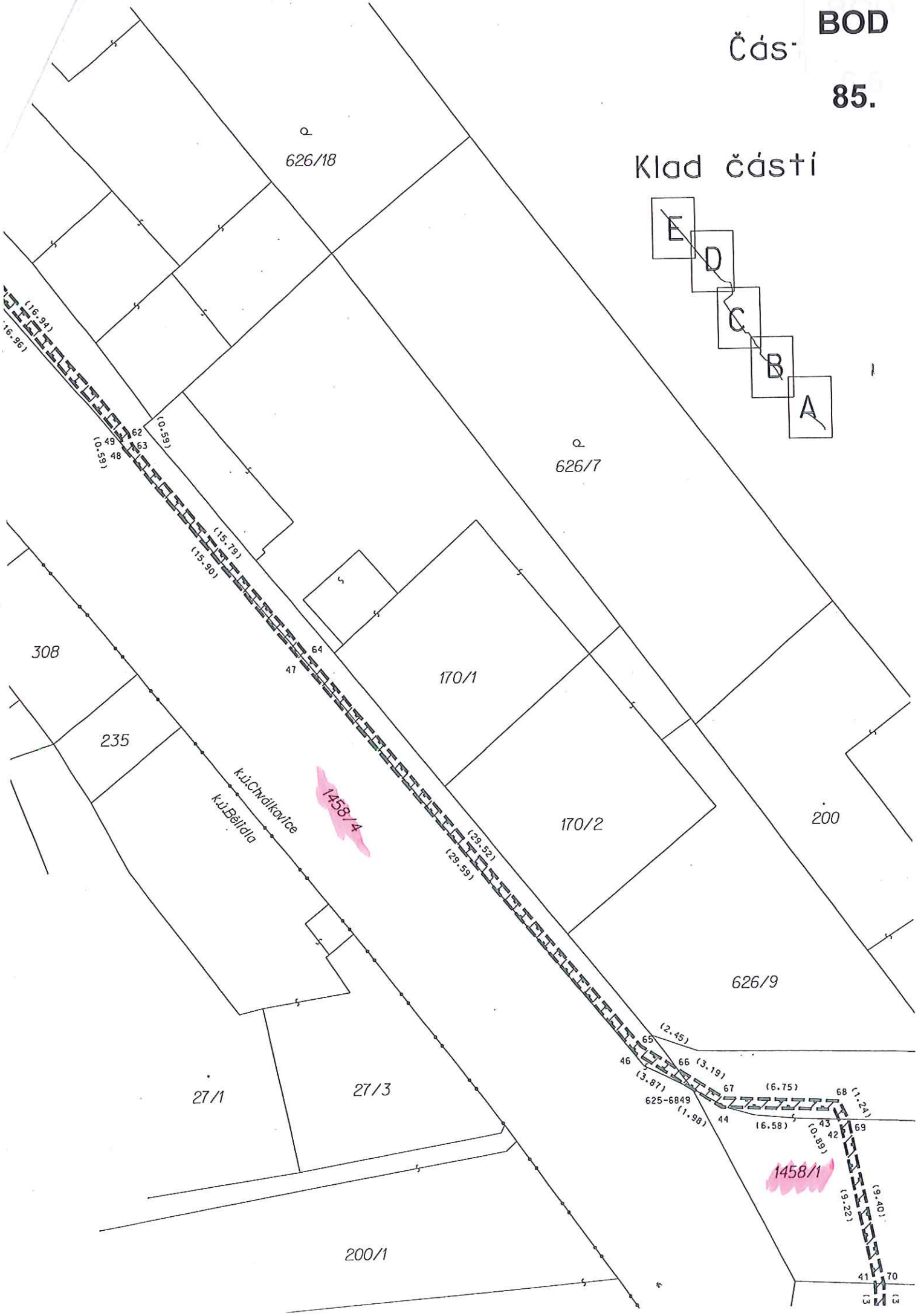

BOD
85.

Část

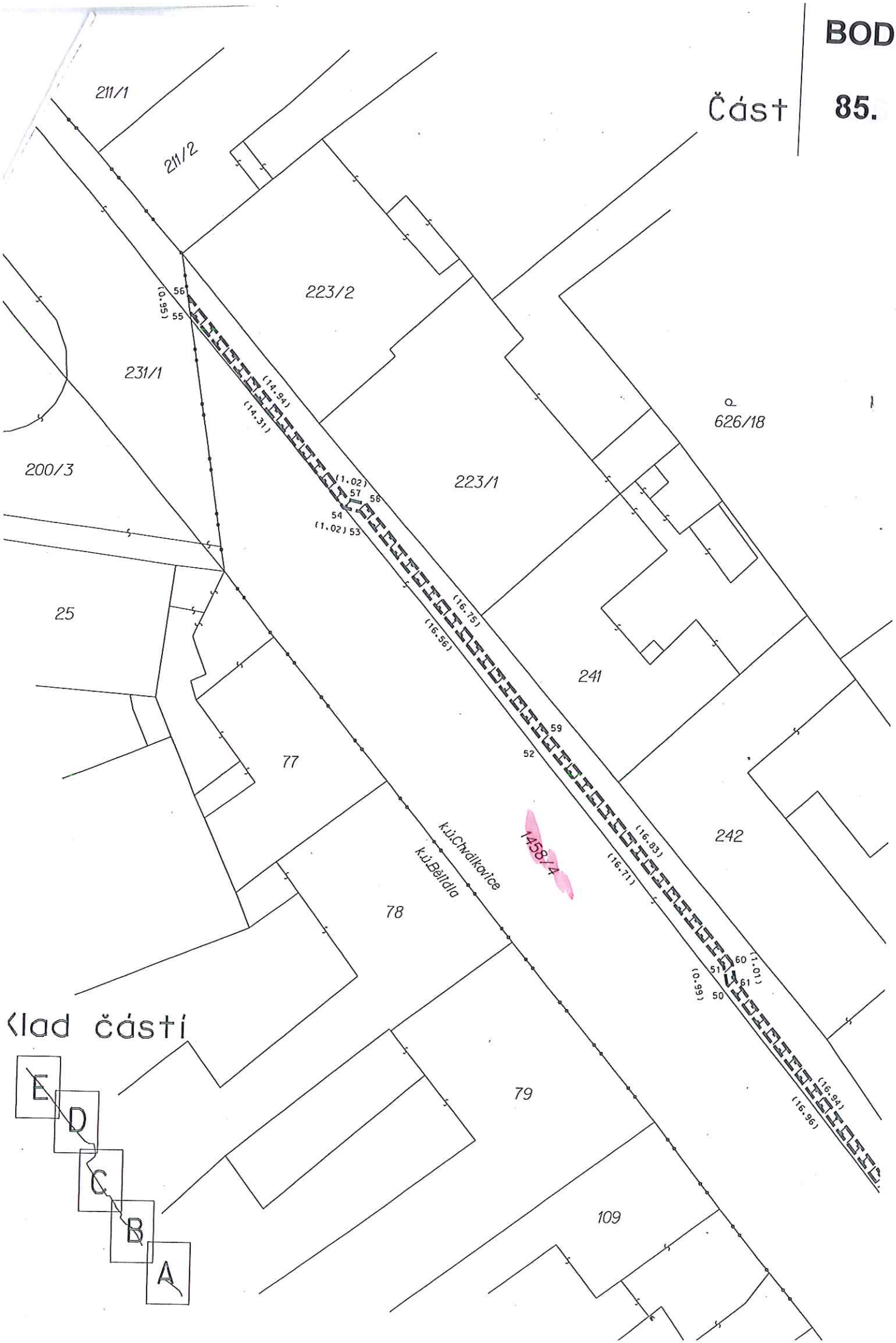

Klad části

BOD

85.

VÝKAZ DOSAVADNÍHO A NOVÉHO STAVU ÚDAJŮ KATASTRU NEMOVITOSTÍ

Dosavadní stav				Nový stav											
Označení pozemku parc. číslem	Výměra parcely		Druh pozemku / Způsob využití	Označení pozemku parc. číslem	Výměra parcely		Druh pozemku / Způsob využití	Typ stavby / Způsob využití	Způs. určení výměr	Porovnání se stavem evidence právních: Díl přechází z pozemku označeného v katastru nemovitostí	dřívější poz. evidenci	Číslo listu vlastnictví	Výměra dílu		
	ha	m²			ha	m²							ha	m²	
30/23										30/23		10001			
34/8										34/8		10001			
233										233		10001			
203/1										203/1		10001			
219/1										219/1		180			
231/1										231/1		10001			
231/2										231/2		10001			

Oprávněný: dle smlouvy

Druh věcného břemene: Právo zřizování, provozování, údržby a úprav telekomunikačních vedení

Ověřuje se, že tato kopie souhlasí s geometrickým plánem.

Ing. Pavel BOLEHOVSKÝ úředně oprávněný zeměměřický inženýr

29 -07- 2013

76/2013

Dělit nebo scelovat pozemky lze jen na základě územního rozhodnutí, pokud podmínky pro ně nejsou stanoveny jiným rozhodnutím nebo opatřením.

GEOMETRICKÝ PLÁN	Náležitostmi a přesností odpovídá právním předpisům.	Katastrální úřad, katastrální pracoviště souhlasí s očíslováním parcel.
pro *vymezení rozsahu věcného břemene k části pozemku*	Ing. Iva BOLEHOVSKÁ úředně oprávněný zeměměřický inženýr	Katastrální úřad pro Olomoucký kraj, pracoviště Olomouc 12
Vyhotovil: *Ing. Iva Bolehovská, Hnězdenská 767/2c, 18100 Praha 8*		
Číslo plánu: *324-134/2013*		
Okres: *Olomouc*		
Obec: *Olomouc*		
Kat. území: *Bělidla*		
Mapový list: *DKM*	Geometrický plán ověřil úředně oprávněný zeměměřický inženýr: *Ing. Iva Bolehovská*	Souhlas katastrálního úřadu, katastrálního pracoviště potvrdil: ING. KATEŘINA VRBOVÁ
Kód způsobu určení výměr: Je určen podle § 77 odst. 2 vyhlášky č. 26/2007 Sb. v platném znění		
Dosavadním vlastníkům pozemků byla poskytnuta možnost seznámit se v terénu s průběhem navrhovaných nových hranic, které byly označeny předepsaným způsobem: - - -	Dne: *14. 6. 2013* Číslo: *171/2013*	Dne: 25 -06- 2013 Číslo: 1346/2013
	Úředně oprávněný zeměměřický inženýr odpovídá za odbornou úroveň geometrického plánu, za dosažení předepsané přesnosti a za správnost a úplnost náležitostí podle právních předpisů.	Jeden prvopis geometrického plánu a předepsané přílohy jsou uloženy u katastrálního úřadu, katastrálního pracoviště.

BOD

85.

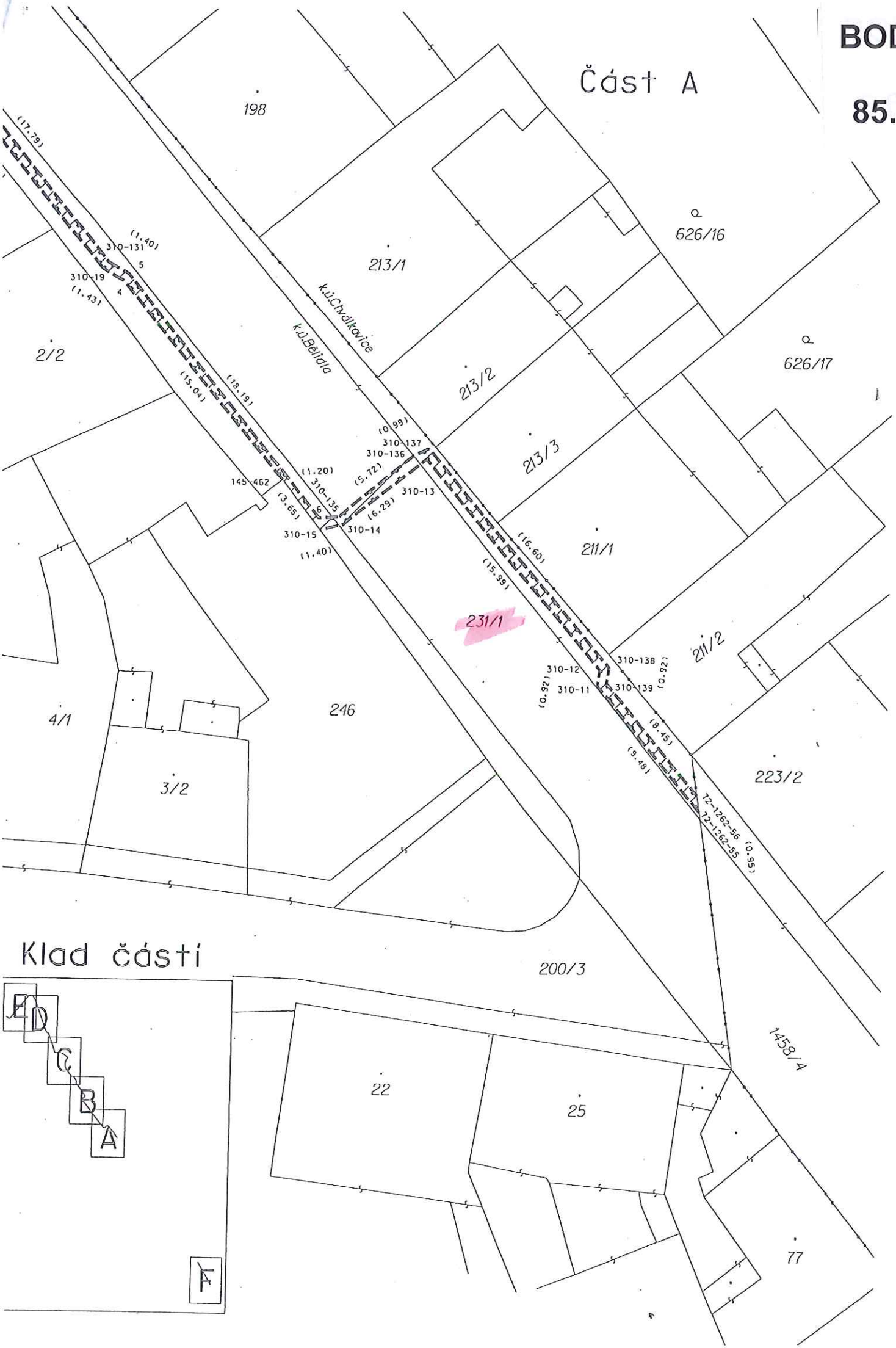
Část A
198
213/1
626/16
626/17
k.ú.Chválkovice
k.ú.Bělidla
2/2
213/2
213/3
211/1
211/2
231/1
246
4/1
3/2
223/2
200/3
1458/4
22
25
77
(17.79)
(1.40)
310-131
5
310-19
(1.43)
4
(18.19)
(15.04)
(0.99)
310-137
310-136
(5.72)
310-13
(1.20)
310-135
145-462
(3.65)
6
(6.29)
310-14
310-15
(1.40)
(16.60)
(15.99)
310-138
310-12
(0.92)
310-11
310-139
(0.92)
(8.45)
(9.48)
72-1262-56
72-1262-55
(0.95)
Klad části
E
D
C
B
A
F

BOD

85.

Část

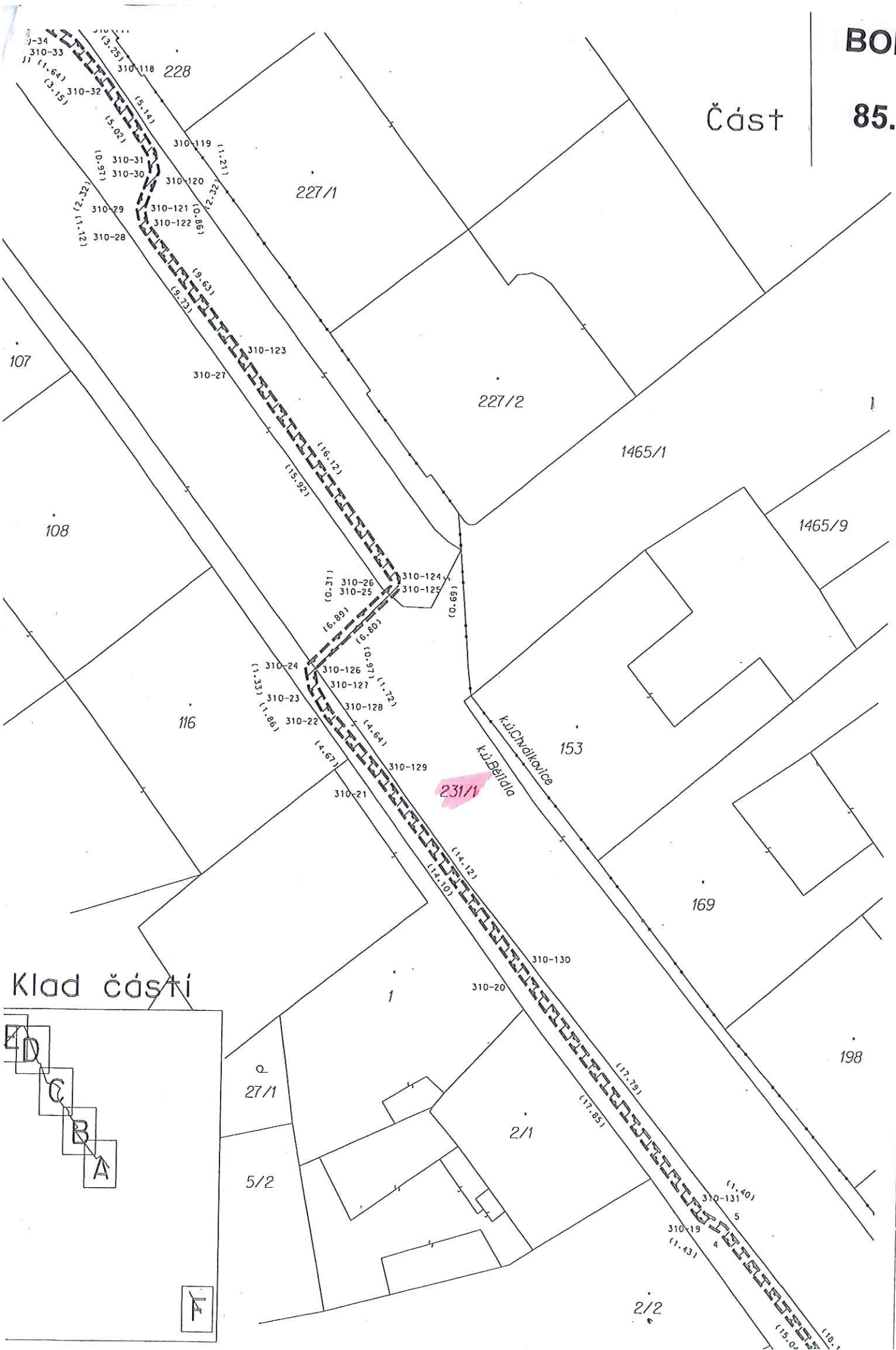
228
227/1
227/2
1465/1
1465/9
107
108
116
153
169
198
1
2/1
2/2
5/2
27/1
231/1
k.ú.Chvalkovice
k.ú.Bělidla
310-33
310-32
310-118
310-119
310-31
310-30
310-120
310-29
310-121
310-122
310-28
310-123
310-27
310-124
310-125
310-26
310-25
310-24
310-126
310-127
310-23
310-128
310-22
310-129
310-21
310-130
310-20
310-131
310-19
Klad částí
A
B
C
D
E
F

Část C

BOD

85.

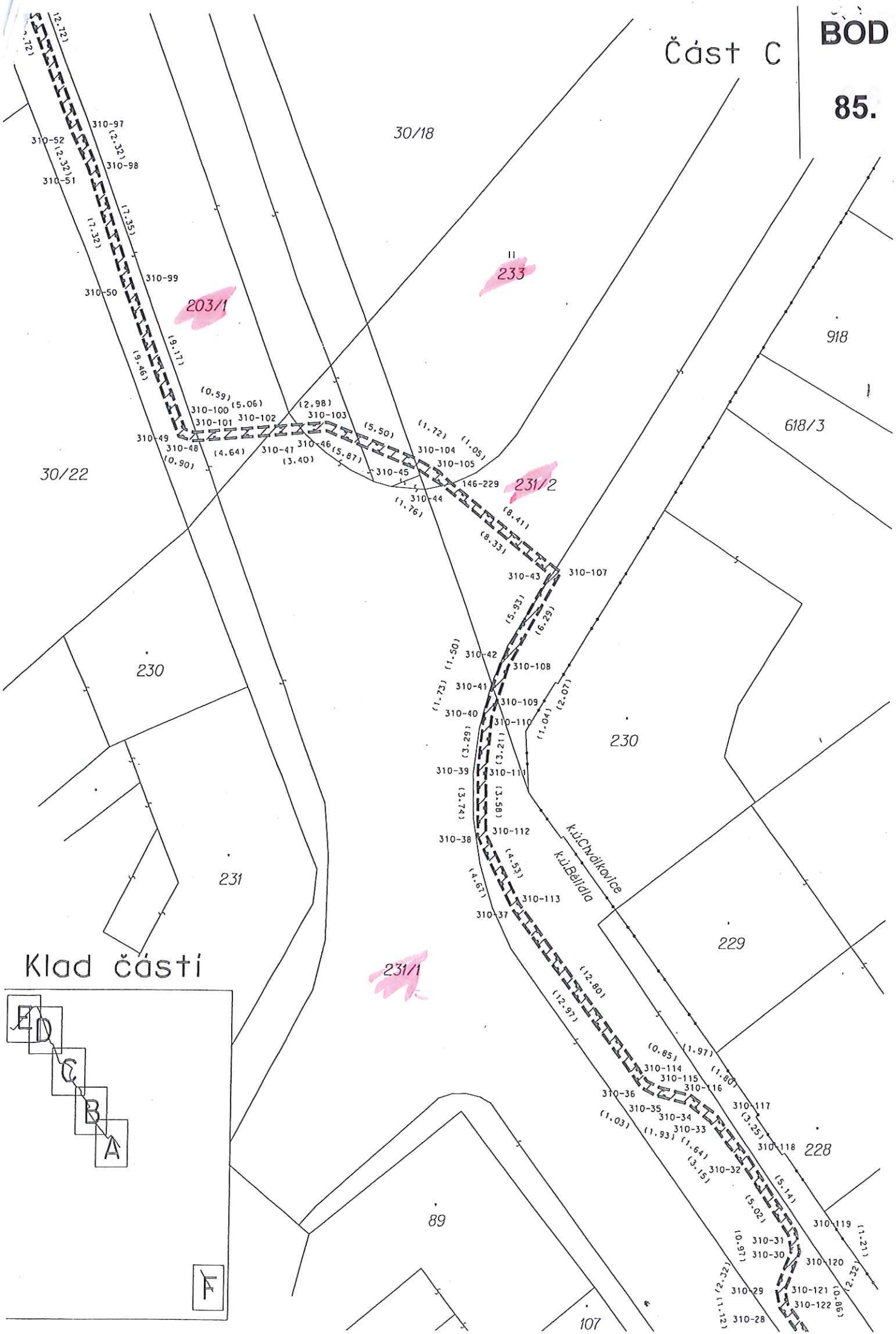
30/18
233
203/1
918
618/3
30/22
231/2
230
231
231/1
229
228
89
107
k.ú.Chválkovice
k.ú.Bělidla
310-97
310-52
310-98
310-51
310-99
310-50
310-100
310-101
310-102
310-103
310-49
310-48
310-47
310-46
310-45
310-44
146-229
310-104
310-105
310-107
310-43
310-42
310-108
310-41
310-109
310-40
310-110
310-39
310-111
310-38
310-112
310-37
310-113
310-114
310-115
310-116
310-36
310-35
310-34
310-33
310-32
310-117
310-118
310-119
310-120
310-121
310-122
310-31
310-30
310-29
310-28
Klad části
A
B
C
D
E
F

BOD

85.

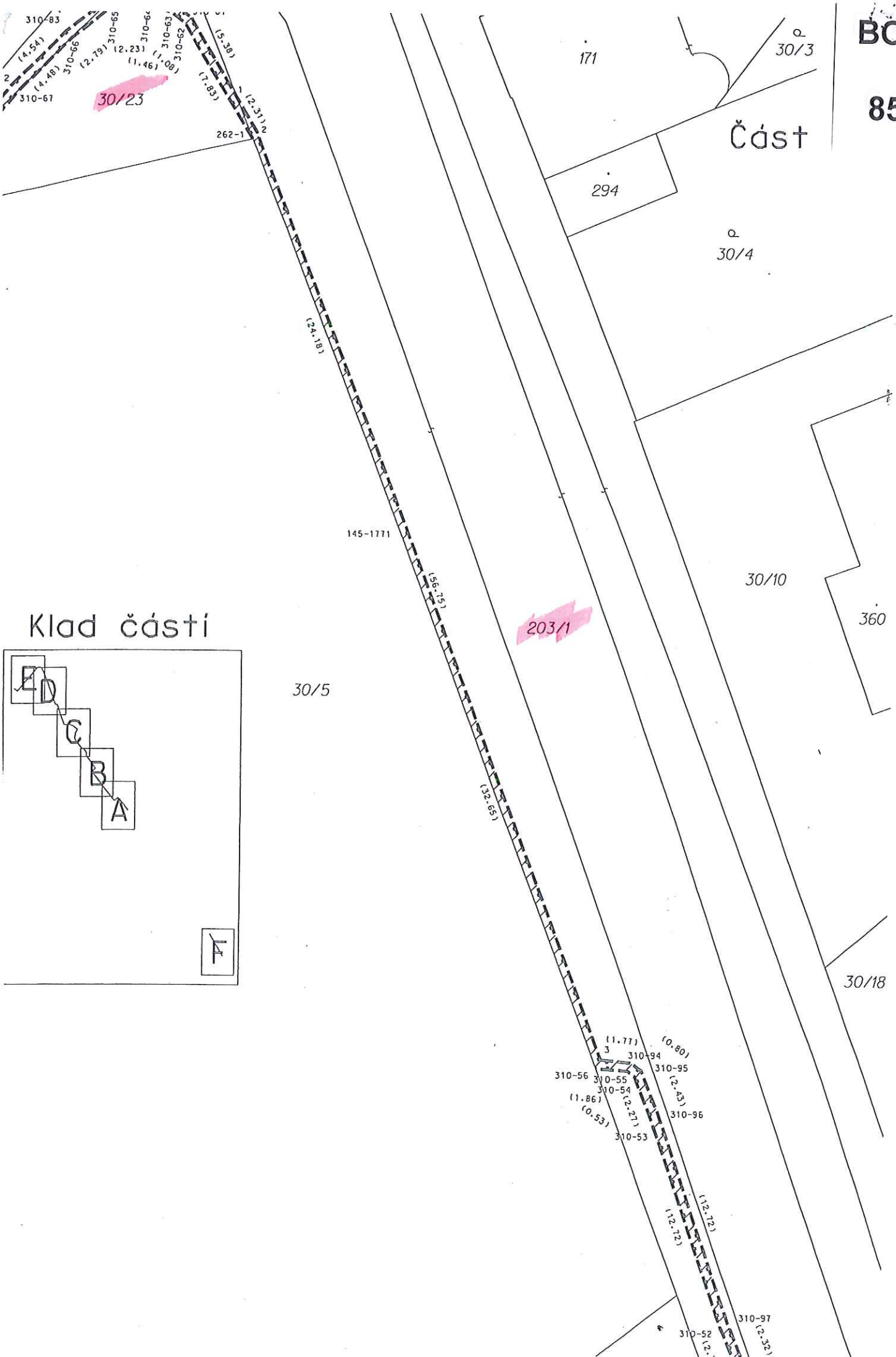
Část
171
30/3
294
30/4
30/23
30/10
360
203/1
30/5
30/18
Klad částí
A
B
C
D
E
F

BOD 85.

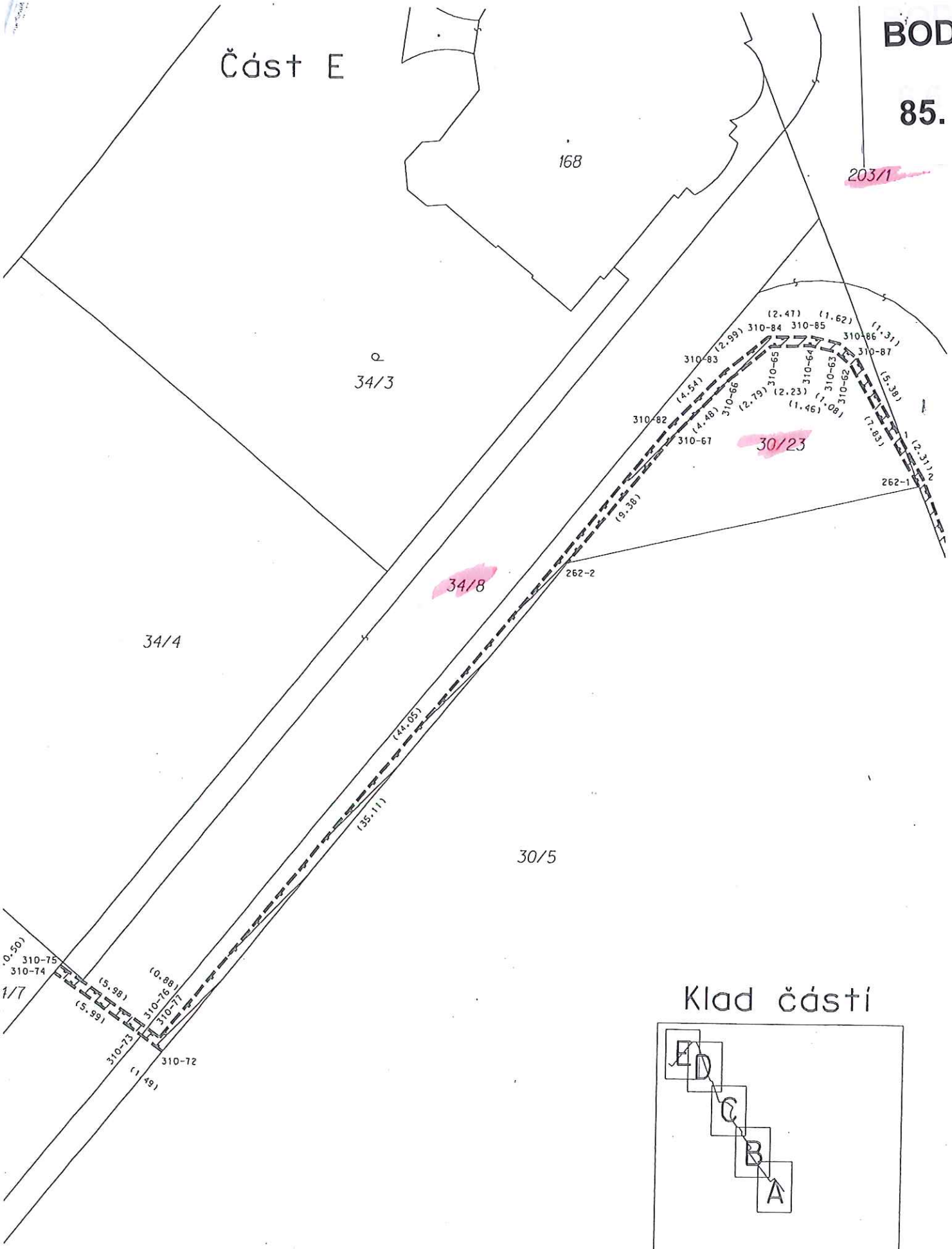

Klad částí

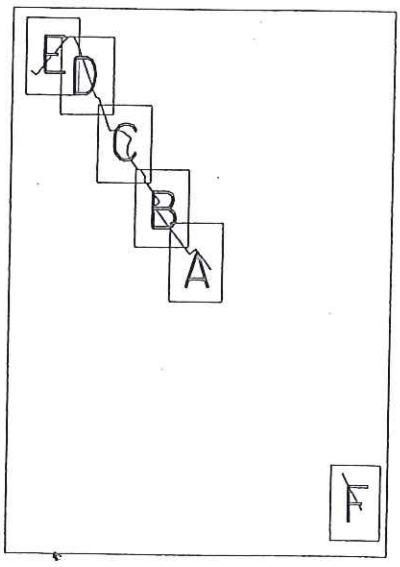

BOD

86.

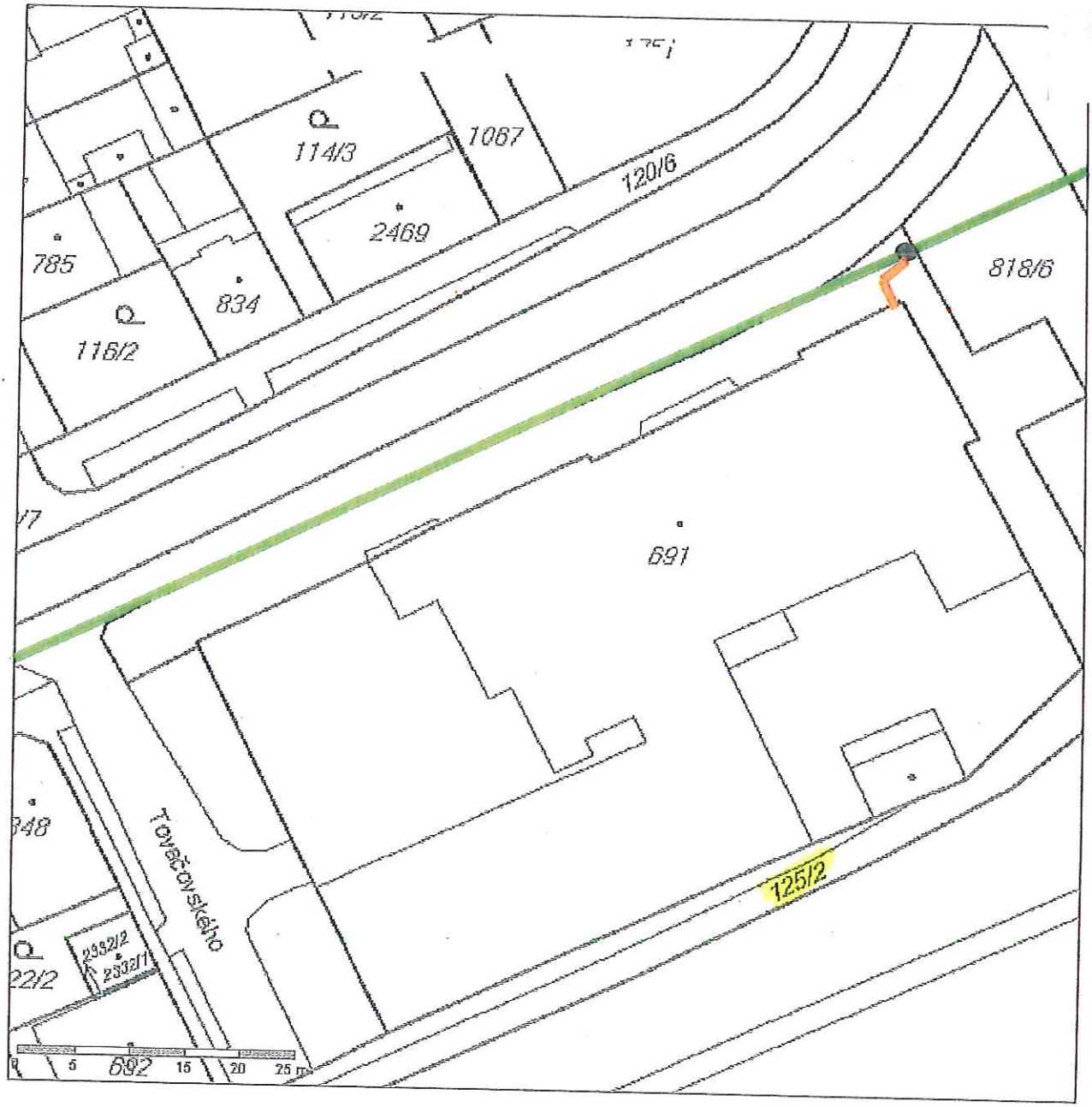

Připojení objektu 691 k SEK Rio Media a.s.

- stávající nadzemní trasa optického kabelu Rio Media a.s.
- nová podzemní trasa optického kabelu Rio Media a.s. na pozemku 125/ 2 v kú Olomouc – Hodolany. 7m výkop 0,3 m pro HDPE a OK s ochranným pásmem 14m^2
- sloup závěsu trakčního vedení DPMO

BOD

87.

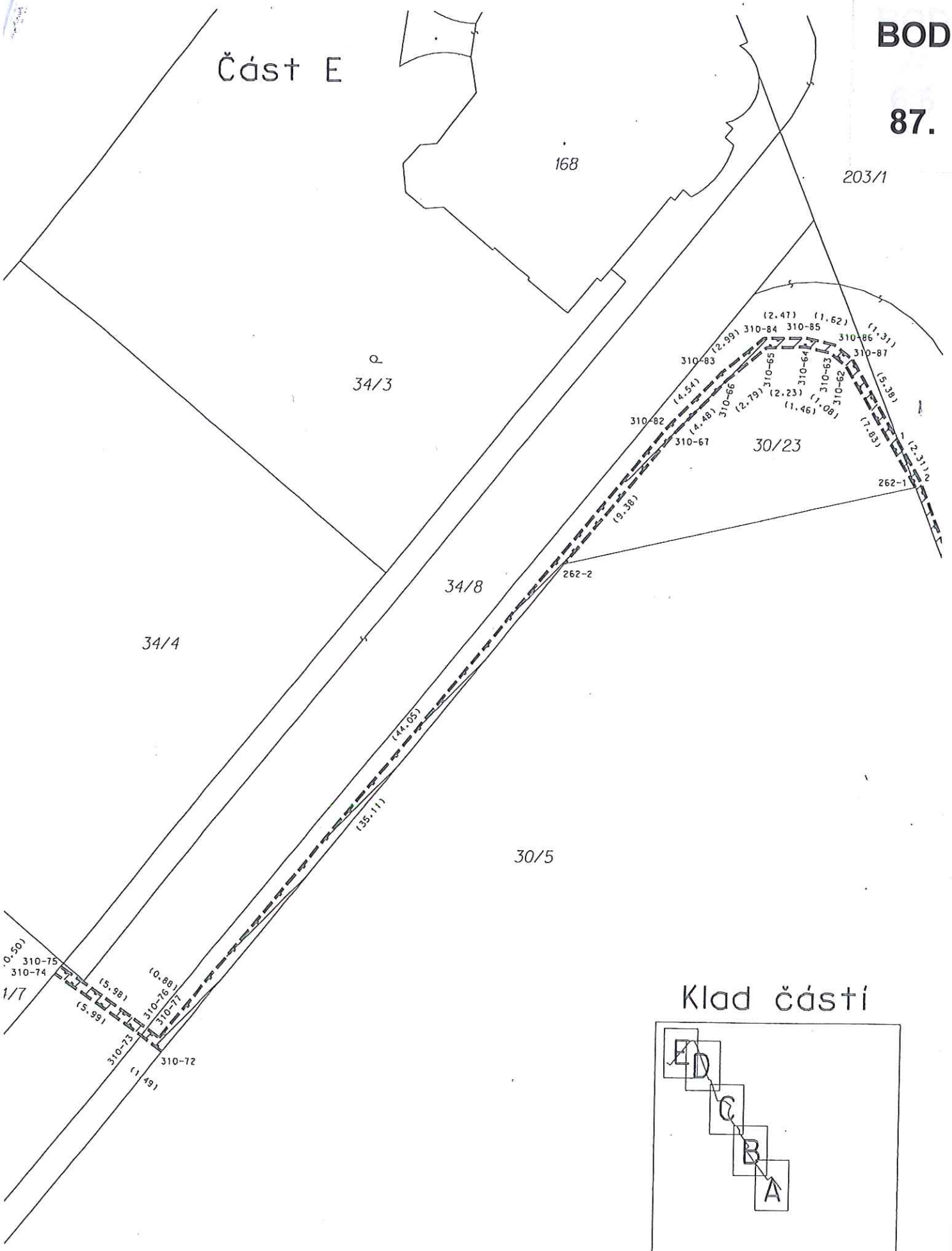
Část E
168
203/1
34/3
34/8
34/4
30/23
30/5
262-1
262-2
310-62
310-63
310-64
310-65
310-66
310-67
310-72
310-73
310-74
310-75
310-76
310-77
310-82
310-83
310-84
310-85
310-86
310-87
(2.47)
(1.62)
(1.31)
(2.99)
(4.54)
(2.79)
(2.23)
(1.46)
(1.08)
(4.48)
(7.83)
(5.38)
(2.31)
(9.38)
(44.05)
(35.11)
(0.88)
(5.98)
(5.99)
(1.49)
(0.50)
Klad částí
A
B
C
D
E
F

VÝKAZ DOSAVADNÍHO A NOVÉHO STAVU ÚDAJŮ KATASTRU NEMOVITOSTÍ

BOD 87.

Dosavadní stav				Nový stav						Porovnání se stavem evidence právního			
Označení pozemku parc. číslem	Výměra parcely ha	Výměra parcely m²	Druh pozemku / Způsob využití	Označení pozemku parc. číslem	Výměra parcely ha	Výměra parcely m²	Druh pozemku / Způsob využití	Typ stavby / Způsob využití	Způs. určení výměr	Díl přechází z pozemku označeného v katastru nemovitostí	Díl přechází z pozemku označeného v dřívější poz. evidenci	Číslo listu vlastnictví	Výměra ha
555/2										555/2		10001	
575/3										575/3		60000	
575/4										575/4		10001	
575/5										575/5		10001	
575/6										575/6		10001	
575/26										575/26		10001	
718/6										718/6		4701	
718/7										718/7		10001	

Druh věcného břemene: dle listin

Oprávněný: dle listin

Seznam souřadnic (S-JTSK)

Číslo bodu	Souřadnice pro zápis do KN Y	X	Kód kv.	Poznámka
201	547395.50	1123141.72	3	
202	547395.68	1123140.74	3	
203	547390.73	1123140.82	3	
204	547390.84	1123139.82	3	
205	547377.23	1123140.39	3	
206	547376.77	1123139.38	3	
207	547357.17	1123140.18	3	
208	547357.15	1123139.18	3	
209	547338.70	1123140.75	3	
210	547338.70	1123139.75	3	
211	547328.04	1123140.49	3	
212	547328.18	1123139.49	3	
213	547321.94	1123138.67	3	
214	547322.42	1123137.77	3	
215	547307.01	1123131.80	3	
216	547308.01	1123131.15	3	
217	547306.64	1123070.41	3	
218	547307.64	1123070.09	3	
219	547302.24	1123064.32	3	
220	547303.18	1123063.91	3	
221	547301.74	1123061.97	6	
222	547302.93	1123062.74	6	
223	547281.13	1122918.06	3	
224	547281.51	1122917.11	3	
225	547279.96	1122917.03	3	
226	547280.78	1122916.45	3	
227	547275.89	1122910.41	3	
228	547276.93	1122910.15	3	
229	547276.45	1122906.81	6	
230	547277.78	1122897.96	6	
231	547276.78	1122898.03	3	
232	547275.63	1122888.16	6	
233	547274.95	1122889.69	6	
234	547270.67	1122867.89	6	
235	547269.54	1122867.45	6	
236	547326.76	1123139.07	3	průsečík
237	547326.25	1123139.96	3	průsečík
238	547304.74	1123066.07	3	průsečík
239	547303.56	1123066.15	3	průsečík
240	547278.73	1122913.09	6	průsečík
241	547277.72	1122913.38	6	průsečík
242	547277.22	1122895.39	6	průsečík
243	547276.19	1122895.36	6	průsečík
k.ú. Povel				
15100217-1043	547277.50	1122906.52	6	

Dělit nebo scelovat pozemky lze jen na základě územního rozhodnutí, pokud podmínky pro ně nejsou stanoveny jiným rozhodnutím nebo opatřením.

GEOMETRICKÝ PLÁN
pro vymezení rozsahu věcného břemene

Vyhotovil: Jana Poučová, IČO 73318469, Dolní Hejčínská 5A, Olomouc, 77900, tel. 607928944.

Číslo plánu: 803-1/2010

Okres: Olomouc

Obec: Olomouc

Katastrální území: Nové Sady u Olomouce

Mapový list: DKM

Kód způsobu určení výměr je určen podle §77 odst. 2 vyhlášky č. 26/2007 Sb.

Dosavadním vlastníkům pozemků byla poskytnuta možnost seznámit se v terénu s průběhem navrhovaných nových hranic, které byly označeny předepsaným způsobem:

- - - -

Náležitostmi a přesností odpovídá právním předpisům.

Ing. Jaroslav ŠIMÁK, Úředně oprávněný zeměměřický inženýr

Geometrický plán ověřil úředně oprávněný zeměměřický inženýr:

Ing. Jaroslav Šimák

Dne 22. 9. 2010 Číslo 50/2010

Úředně oprávněný zeměměřický inženýr odpovídá za odbornou úroveň geometrického plánu, za dosažení předepsané přesnosti a za správnost a úplnost náležitostí podle právních předpisů.

Katastrální úřad, katastrální pracoviště souhlasí s očíslováním parcel.

Katastrální úřad pro Olomoucký kraj, katastrální pracoviště Olomouc 12

Souhlas katastrálního úřadu, katastrálního pracoviště potvrdil:

ING. MIROSLAV POUČ

Dne - 6 -10- 2010 Číslo 1939/2010

Jeden prvopis geometrického plánu a předepsané přílohy jsou uloženy u katastrálního úřadu, katastrálního pracoviště.

BOD

87.

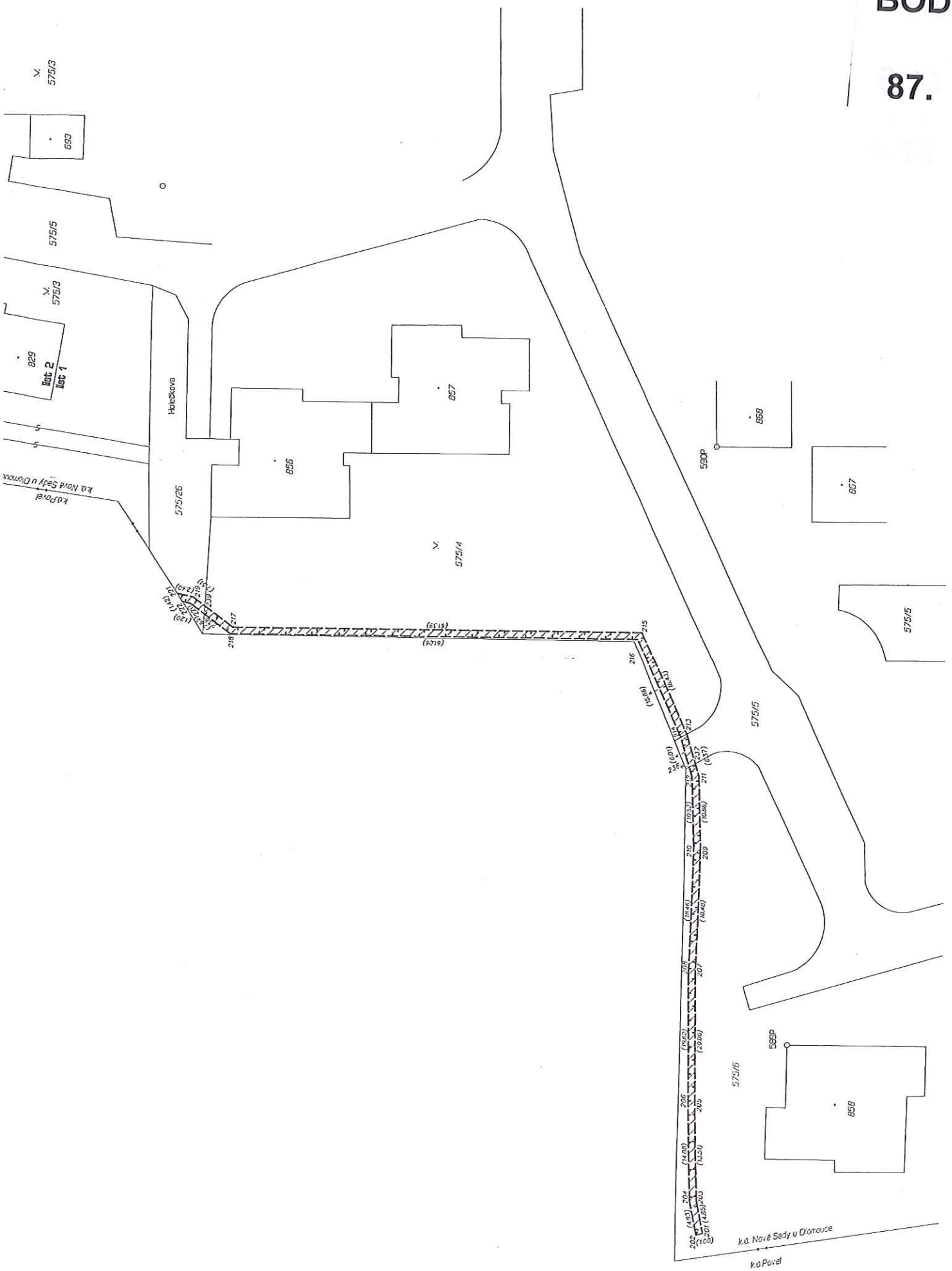
575/3
653
575/5
575/9
829
Lot 2
Lot 1
Holečkova
575/26
k.ú.Povel
k.ú. Nové Sady u Olomouce
856
857
575/4
590P
866
867
575/5
575/5
575/6
589P
858
k.ú. Nové Sady u Olomouce
k.ú.Povel

BOD

87.

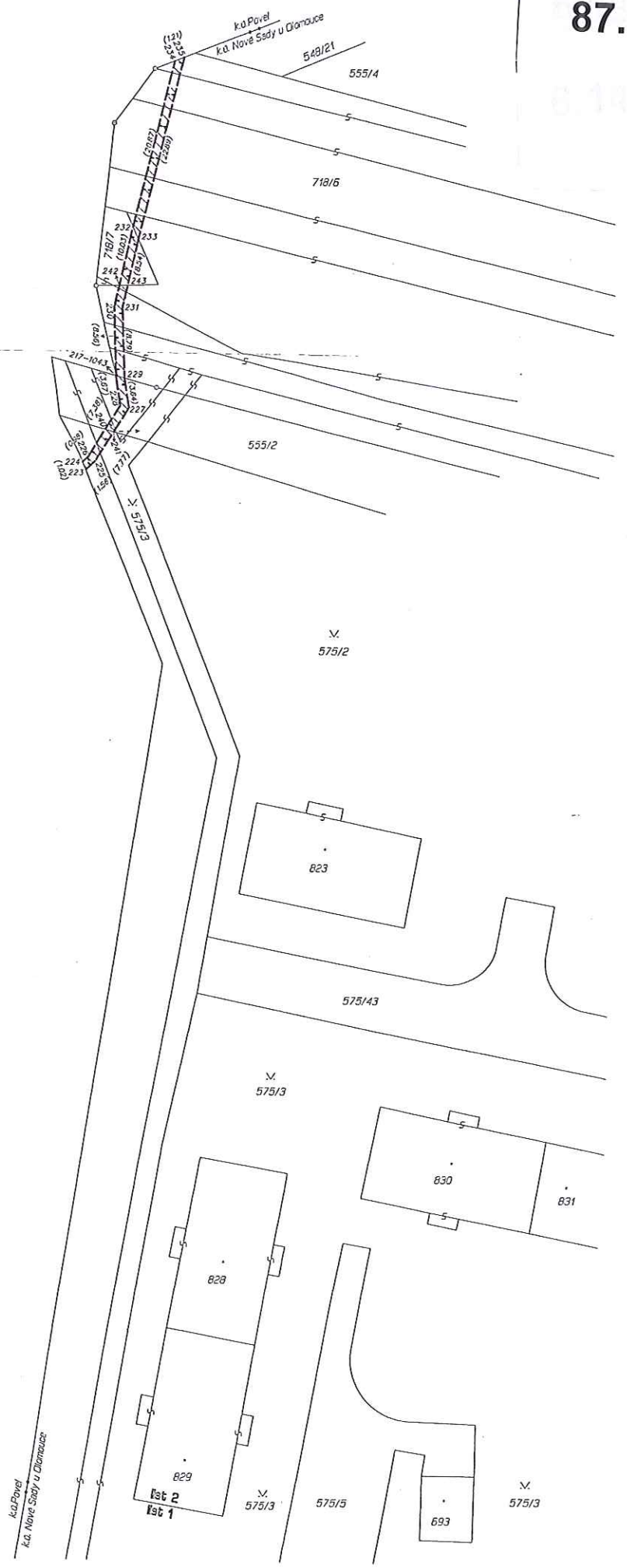
k.ú.Povel
k.ú. Nové Sady u Olomouce
548/21
555/4
718/6
718/7
555/2
575/3
575/2
823
575/43
575/3
830
831
828
829
List 2
List 1
575/3
575/5
693
575/3
k.ú.Povel
k.ú. Nové Sady u Olomouce

BOD

87.

VÝKAZ DOSAVADNÍHO A NOVÉHO STAVU ÚDAJŮ KATASTRU NEMOVITOSTÍ

Dosavadní stav				Nový stav										
Označení pozemku parc. číslem	Výměra parcely		Druh pozemku / Způsob využití	Označení pozemku parc. číslem	Výměra parcely		Druh pozemku / Způsob využití	Typ stavby / Způsob využití	Způs. určení výměr	Porovnání se stavem evidence právních vzt. Díl přechází z pozemku označeného v katastru nemovitostí	drívejší poz. evidenci	Číslo listu vlastnictví	Výměra dílu	
	ha	m²			ha	m²							ha	m²
357/20										357/20		10001		
364/1										364/1		60000		
457/1										457/1		10001		
459/2										459/2		10001		
461/1										461/1		10001		
466/2										466/2		10001		
491/1										491/1		3780		
491/3										491/3		682		
491/4										491/4		468		
497/6										497/6		777		
545/6										545/6		10001		
545/7										545/7		10001		
545/9										545/9		10001		
555/7										555/7		10001		
555/26										555/26		3759		
600/2										600/2		10001		
601/8										601/8		10001		
601/9										601/9		10001		
604/1										604/1		10001		
720/1										720/1		356		
720/2										720/2		356		
st.434										st.434		3821		

Druh věcného břemene: dle listin

Oprávněný: dle listin

Dělit nebo scelovat pozemky lze jen na základě územního rozhodnutí, pokud podmínky pro ně nejsou stanoveny jiným rozhodnutím nebo opatřením.

GEOMETRICKÝ PLÁN pro vymezení rozsahu věcného břemene	Náležitostmi a přesností odpovídá právním předpisům.	Katastrální úřad, katastrální pracoviště souhlasí s očíslováním parcel.
Vyhotovil: Jana Poučová, IČO 73318469, Dolní Hejčínská 5A, Olomouc, 77900, tel. 607928944.	Ing. Jaroslav ŠIMÁK, Úředně oprávněný zeměměřický inženýr	Katastrální úřad pro Olomoucký kraj, katastrální pracoviště Olomouc, 12
Číslo plánu: 804-1/2010		
Okres: Olomouc		
Obec: Olomouc		
Katastrální území: Nové Sady u Olomouce		
Mapový list: DKM	Geometrický plán ověřil úředně oprávněný zeměměřický inženýr:	Souhlas katastrálního úřadu, katastrálního pracoviště potvrdil:
Kód způsobu určení výměr je určen podle §77 odst. 2 vyhlášky č. 26/2007 Sb.	Ing. Jaroslav Šimák	ING. MIROSLAV POUČ
Dosavadním vlastníkům pozemků byla poskytnuta možnost seznámit se v terénu s průběhem navrhovaných nových hranic, které byly označeny předepsaným způsobem: - - - -	Dne 2.8.2010 Číslo 17/2010	Dne - 6 -10- 2010 Číslo 1940/2010
	Úředně oprávněný zeměměřický inženýr odpovídá za odbornou úroveň geometrického plánu, za dosažení předepsané přesnosti a za správnost a úplnost náležitostí podle právních předpisů.	Jeden prvopis geometrického plánu a předepsané přílohy jsou uloženy u katastrálního úřadu, katastrálního pracoviště.

BOD

87.

504
543/17
Hoškova
list 2 (10)
list 1 (10)
545/17
548/20
548/15
472
548/15
547/6
471
428
547/7
543/19
543/19
274
543/14
266
505
543/15
540/3
540/4
540/5
540/6
540/7
540/8
540/9
539/1
Kaliánická
k.ú. Nové Sady u Olomouce
k.ú. Povel
Veličenská

BOD

87.

545/19
545/11
545/3
545/14
545/6
545/5
545/13
545/17
Hoškova
543/17
504
242
227
226
1024
283
548/6
548/8
630
276
548/3
309
548/18
501
502
503
lst 4 (10)
lst 2 (10)
lst 2 (10)
lst 3 (10)
lst 2 (10)
lst 1 (10)

BOD

87.

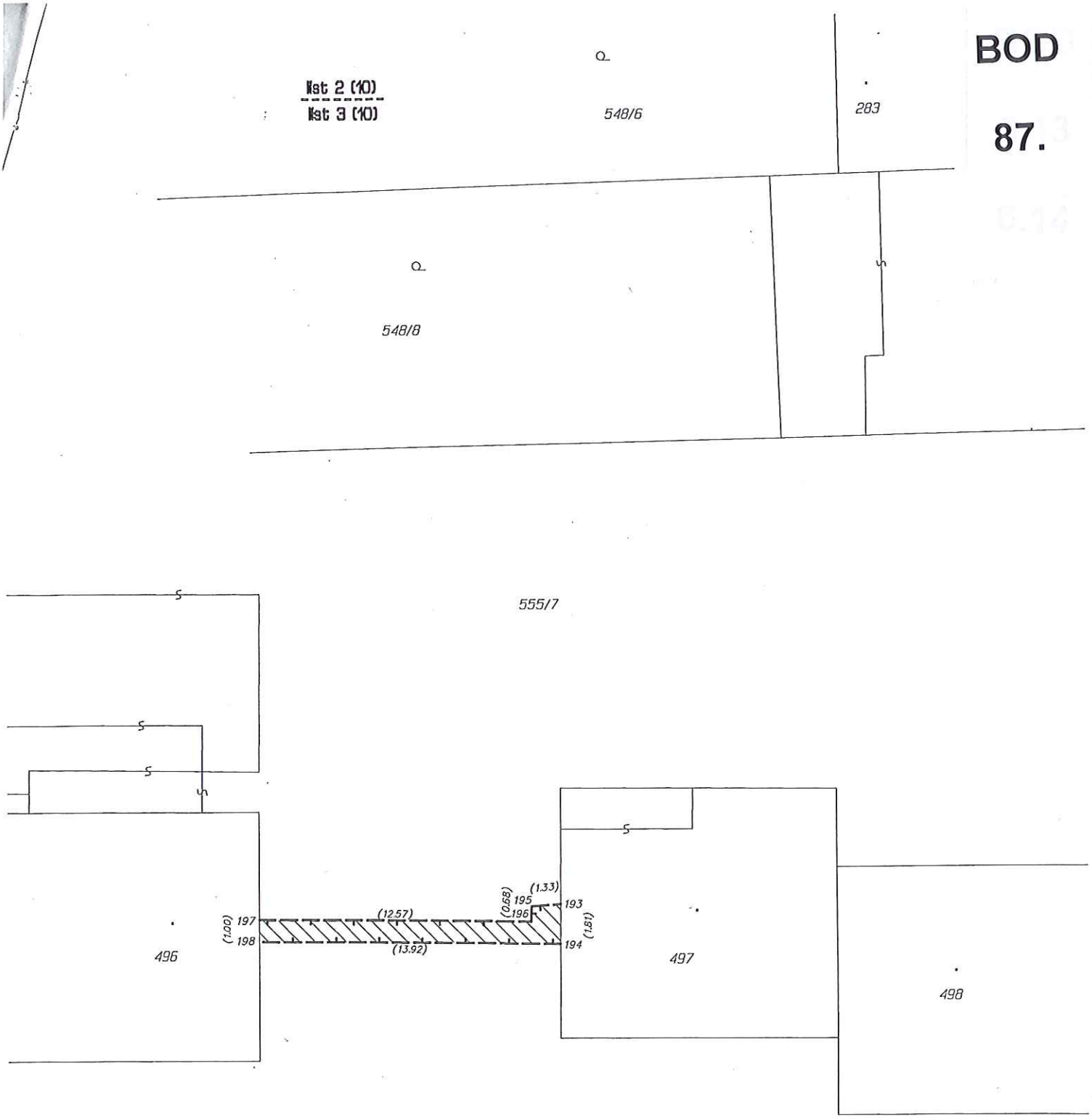
Ust 2 (10)
Ust 3 (10)
548/6
283
548/8
555/7
496
497
498
197
198
195
196
193
194
(1.00)
(12.57)
(13.92)
(0.68)
(1.33)
(1.81)

BOD

87.

119
117
178
179
190
497/14
497/17
497/12
493/1
738
497/6
495/6
495/4
491/3
1131
631/1
631/2
768-16
497/6
514
491/3
604/1 Českobratrská
604/1
Českobratrská
545/16
545/13
545/4
604/3
604/5
545/12
196
195
194
217
225
241
515
545/9
lst 4 (10)
lst 5 (10)
lst 4 (10)
lst 2 (10)

BOD

87.

604/9
Roosevelt'ova
604/8
493/3
493/1
434
433
529
491/1
491/3
633
555/26
500/1
631/2
499/1
604/1
Českobratrská
549/7
498

BOD

87.

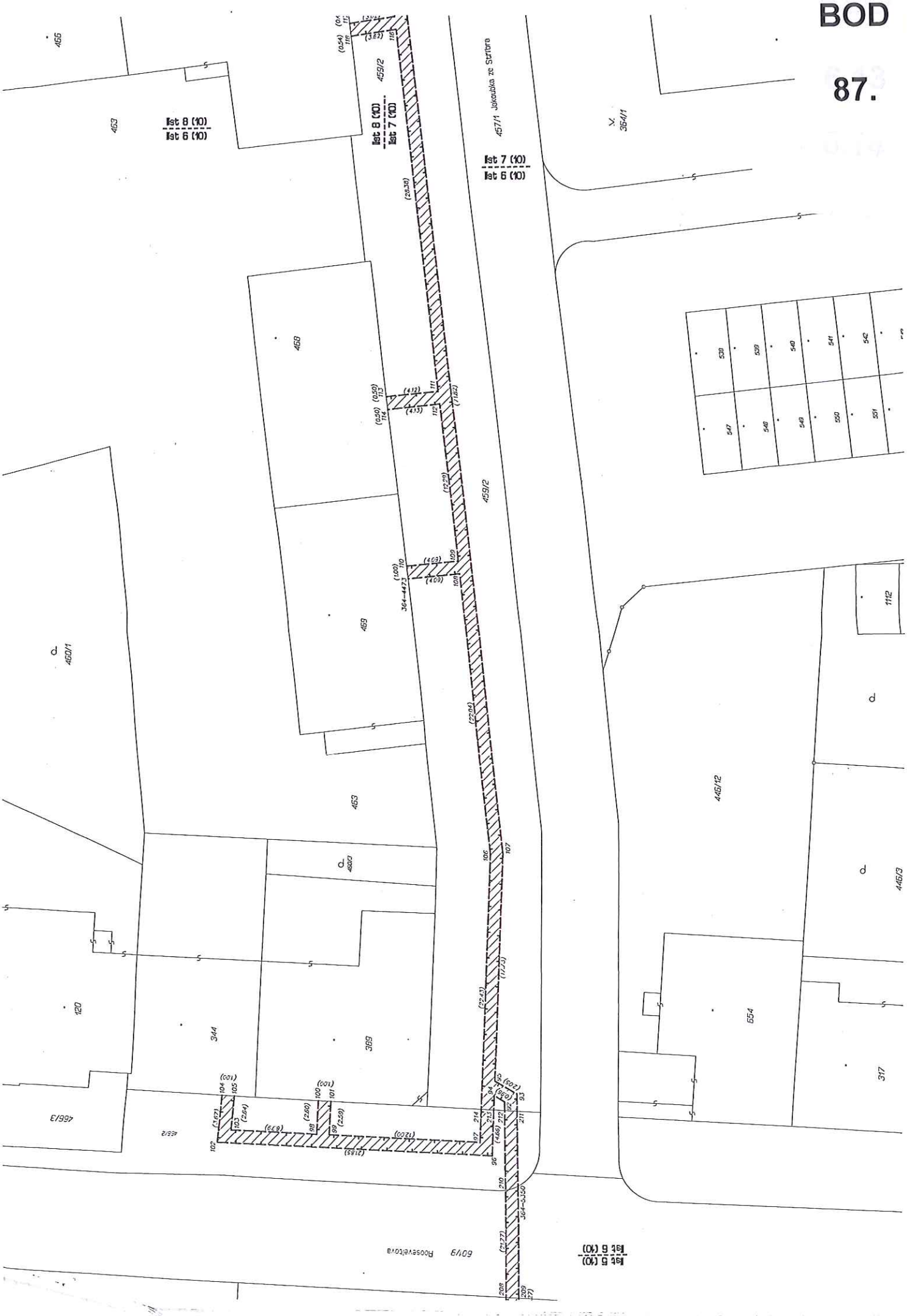
Ist 8 (10)
Ist 6 (10)
Ist 8 (10)
Ist 7 (10)
Ist 7 (10)
Ist 6 (10)
Ist 5 (10)
Ist 5 (10)
457/1 Jakoubka ze Stříbra
459/2
459/2
364-447/1
364-447/2
364-447/3
364-447/4
364-447/5
364-447/6
364-447/7
364-447/8
364-447/9
364-447/10
364-447/11
364-447/12
364-447/13
364-447/14
364-447/15
364-447/16
364-447/17
364-447/18
364-447/19
364-447/20
364-447/21
364-447/22
364-447/23
364-447/24
364-447/25
364-447/26
364-447/27
364-447/28
364-447/29
364-447/30
364-447/31
364-447/32
364-447/33
364-447/34
364-447/35
364-447/36
364-447/37
364-447/38
364-447/39
364-447/40

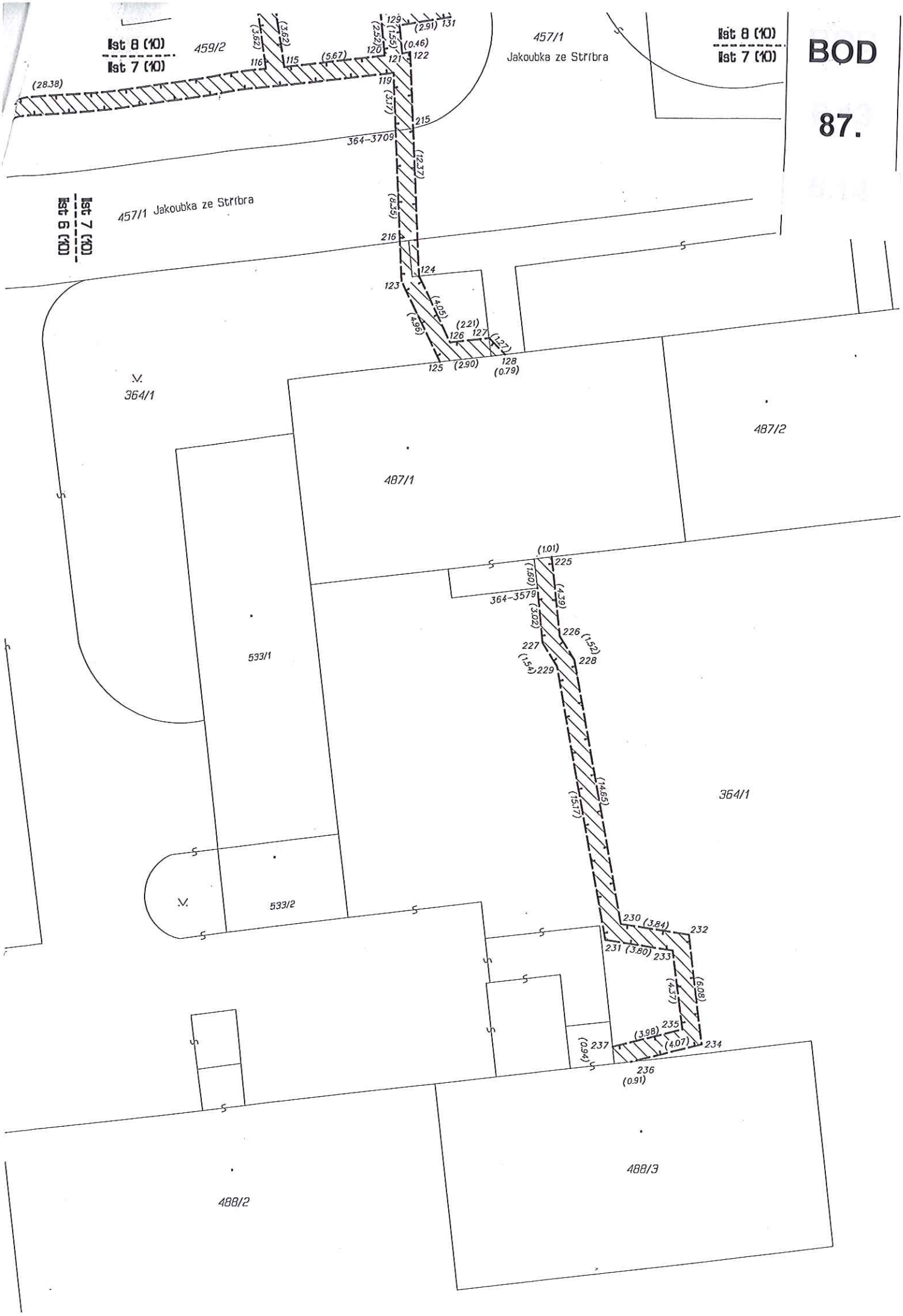
BOD
87.
list 8 (10)
list 7 (10)
459/2
457/1
Jakoubka ze Stříbra
list 8 (10)
list 7 (10)
(28.38)
116
115
(5.67)
120
121
122
119
(3.17)
215
364-3709
(12.37)
(8.35)
216
124
123
(4.05)
(4.96)
126
(2.21)
127
(1.27)
128
(0.79)
125
(2.90)
(2.91)
131
(0.46)
(1.55)
(2.52)
(3.62)
(3.82)
list 7 (10)
list 6 (10)
457/1 Jakoubka ze Stříbra
V.
364/1
487/1
487/2
533/1
533/2
V.
(1.01)
225
(1.60)
364-3579
(4.36)
(3.02)
226
(1.52)
227
228
(1.54)
229
(14.65)
(15.17)
364/1
230
(3.84)
232
231
(3.80)
233
(6.08)
(4.37)
235
(3.98)
(4.07)
234
237
(0.94)
236
(0.91)
488/3
488/2

BOD

87.

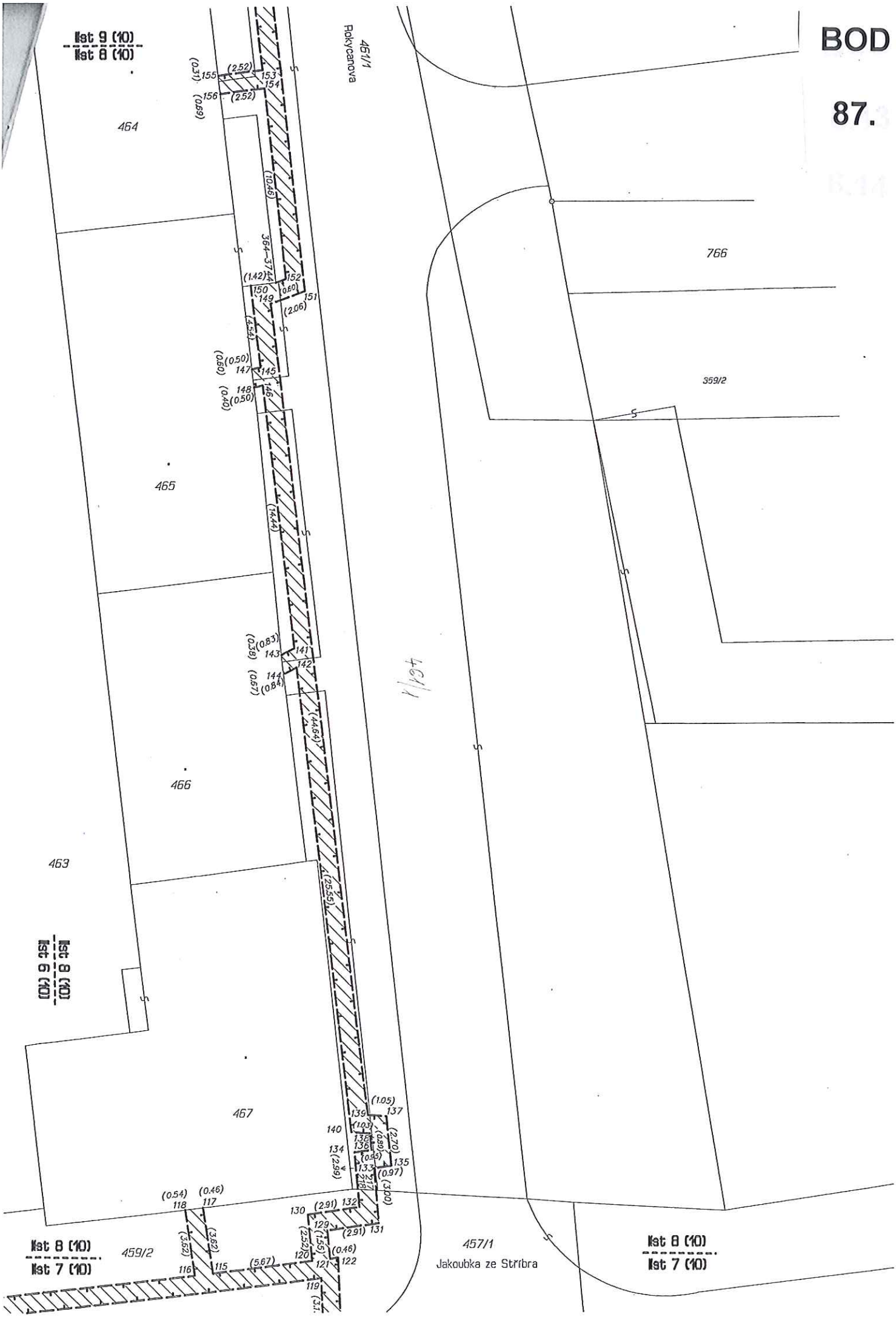
lst 9 (10)
lst 8 (10)
461/1
Rokycanova
464
465
466
467
463
459/2
lst 8 (10)
lst 7 (10)
lst 6 (10)
lst 8 (10)
lst 7 (10)
457/1
Jakoubka ze Stříbra
766
359/2
155
156
153
154
152
150
149
151
147
145
148
146
143
141
144
142
139
137
140
136
138
134
135
133
132
130
129
131
118
117
116
115
120
121
122
119

BOD

87.

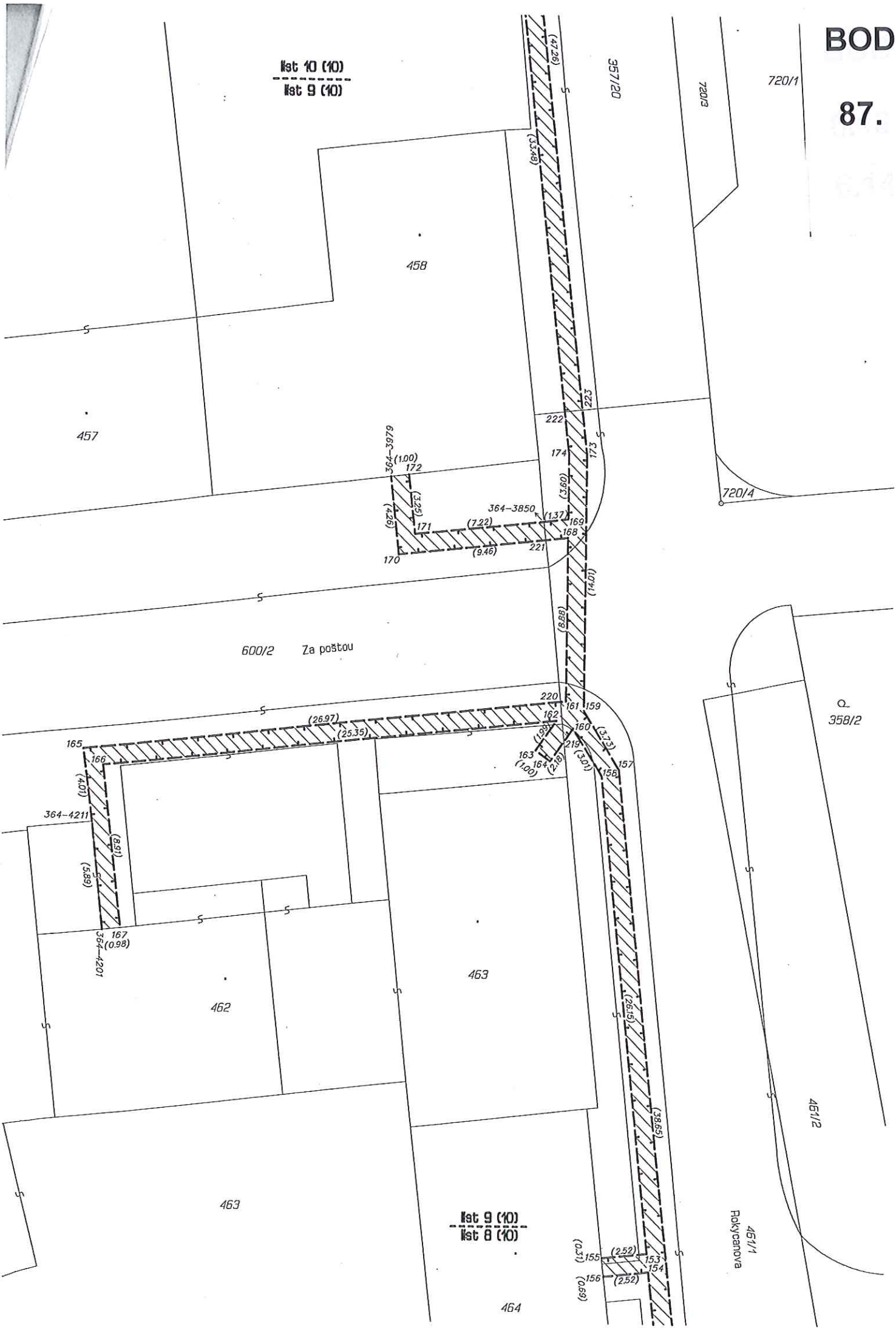
list 10 (10)
list 9 (10)
357/120
720/3
720/1
720/4
458
457
600/2
Za poštou
364-3979
364-3850
364-4211
364-4201
462
463
464
list 9 (10)
list 8 (10)
358/2
451/2
451/1
Rokycanova

BOD

87.

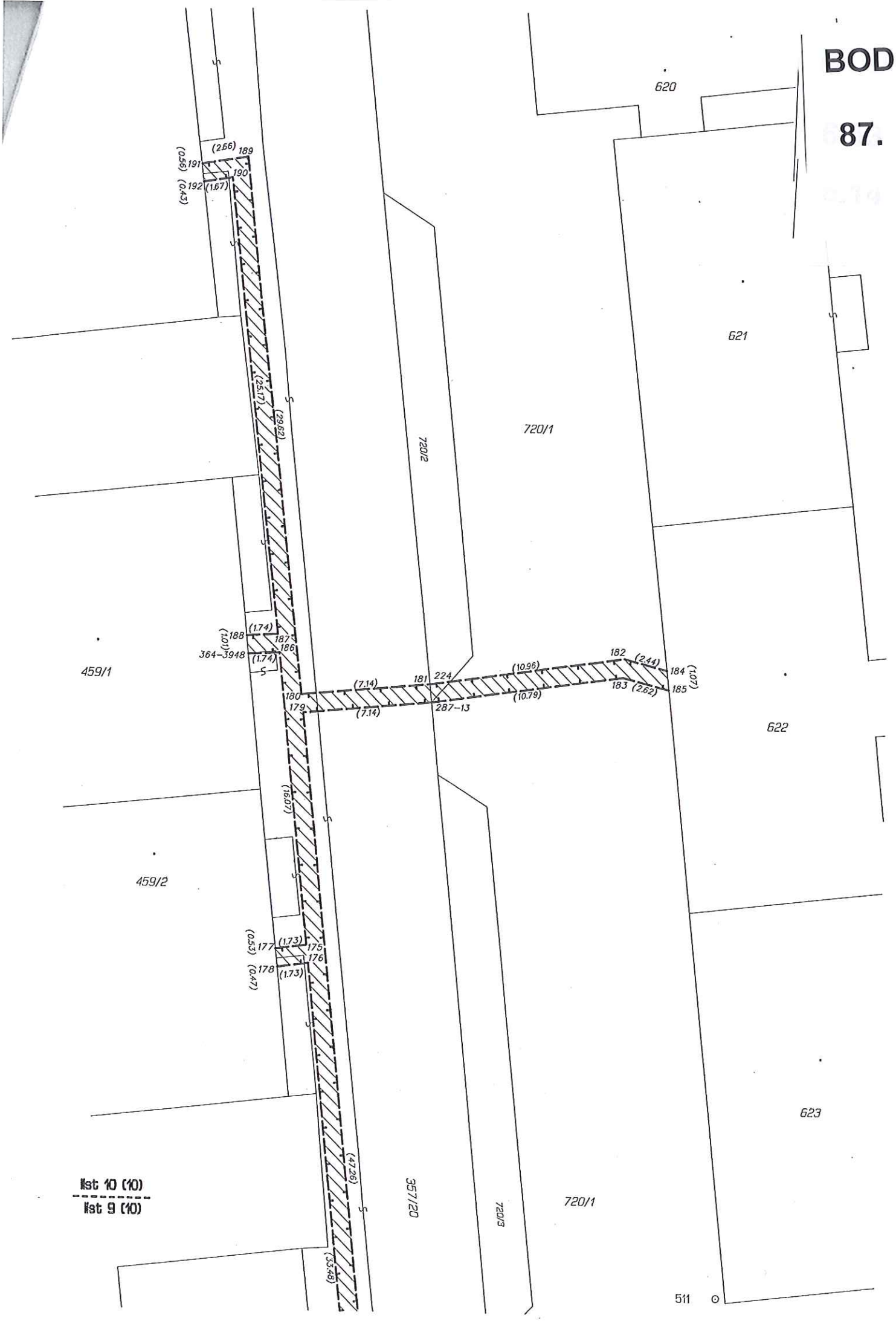
620
621
622
623
720/1
720/2
720/3
357/20
459/1
459/2
(2.56) 189
(0.56) 191
190
192 (1.67)
(0.43)
(25.17)
(29.62)
(1.74)
188
(1.01)
187
186
364-3948
(1.74)
180
179
(7.14)
181
224
(7.14)
287-13
(10.96)
(10.79)
182
(2.44)
184
(1.07)
183
(2.62)
185
(16.07)
(0.53) 177
(1.73)
175
176
178
(0.47)
(1.73)
(47.26)
(33.48)
list 10 (10)
list 9 (10)
511

VÝKAZ DOSAVADNÍHO A NOVÉHO STAVU ÚDAJŮ KATASTRU NEMOVITOSTÍ

BOD 87.

Dosavadní stav				Nový stav											
Označení pozemku parc. číslem	Výměra parcely		Druh pozemku / Způsob využití	Označení pozemku parc. číslem	Výměra parcely		Druh pozemku / Způsob využití	Typ stavby / Způsob využití	Způs. určení výměr	Porovnání se stavem evidence právních				
										Díl přechází z pozemku označeného v katastru nemovitostí	Díl přechází z pozemku označeného v dřívější poz. evidenci	Číslo listu vlastnictví	Výměra d	
	ha	m²			ha	m²							ha	
509/2										509/2		10001		
509/6										509/6		10001		
509/7										509/7		10001		
510/1										510/1		60000		
510/5										510/5		10001		
514/6										514/6		10001		
525/19										525/19		10001		
535/31										535/31		10001		
st.426										st.426		671		

Druh věcného břemene: dle listin

Oprávněný: dle listin

Dělit nebo scelovat pozemky lze jen na základě územního rozhodnutí, pokud podmínky pro ně nejsou stanoveny jiným rozhodnutím nebo opatřením.

GEOMETRICKÝ PLÁN
pro vymezení rozsahu věcného břemene

Vyhotovil:	Jana Poučová, IČO 73318469, Dolní Hejčínská 5A, Olomouc, 77900, tel. 607928944.
Číslo plánu:	805-1/2010
Okres:	Olomouc
Obec:	Olomouc
Katastrální území:	Nové Sady u Olomouce
Mapový list:	DKM

Kód způsobu určení výměr je určen podle §77 odst. 2 vyhlášky č. 26/2007 Sb.

Dosavadním vlastníkům pozemků byla poskytnuta možnost seznámit se v terénu s průběhem navrhovaných nových hranic, které byly označeny předepsaným způsobem:

- - - -

Náležitostmi a přesností odpovídá právním předpisům.

Ing. Jaroslav ŠIMÁK – Úředně oprávněný zeměměřický inženýr

Geometrický plán ověřil úředně oprávněný zeměměřický inženýr:

Ing. Jaroslav Šimák

Dne 24. 9. 2010 Číslo 12/2010

Úředně oprávněný zeměměřický inženýr odpovídá za odbornou úroveň geometrického plánu, za dosažení předepsané přesnosti a za správnost a úplnost náležitostí podle právních předpisů.

Katastrální úřad, katastrální pracoviště souhlasí s očíslováním parcel.

Katastrální úřad pro Olomoucký kraj, katastrální pracoviště Olomouc 12

Souhlas katastrálního úřadu, katastrálního pracoviště potvrdil:

ING. MIROSLAV POUČ

Dne - 6 - 10 - 2010 Číslo 1941/2010

Jeden prvopis geometrického plánu a předepsané přílohy jsou uloženy u katastrálního úřadu, katastrálního pracoviště.

BOD

87.

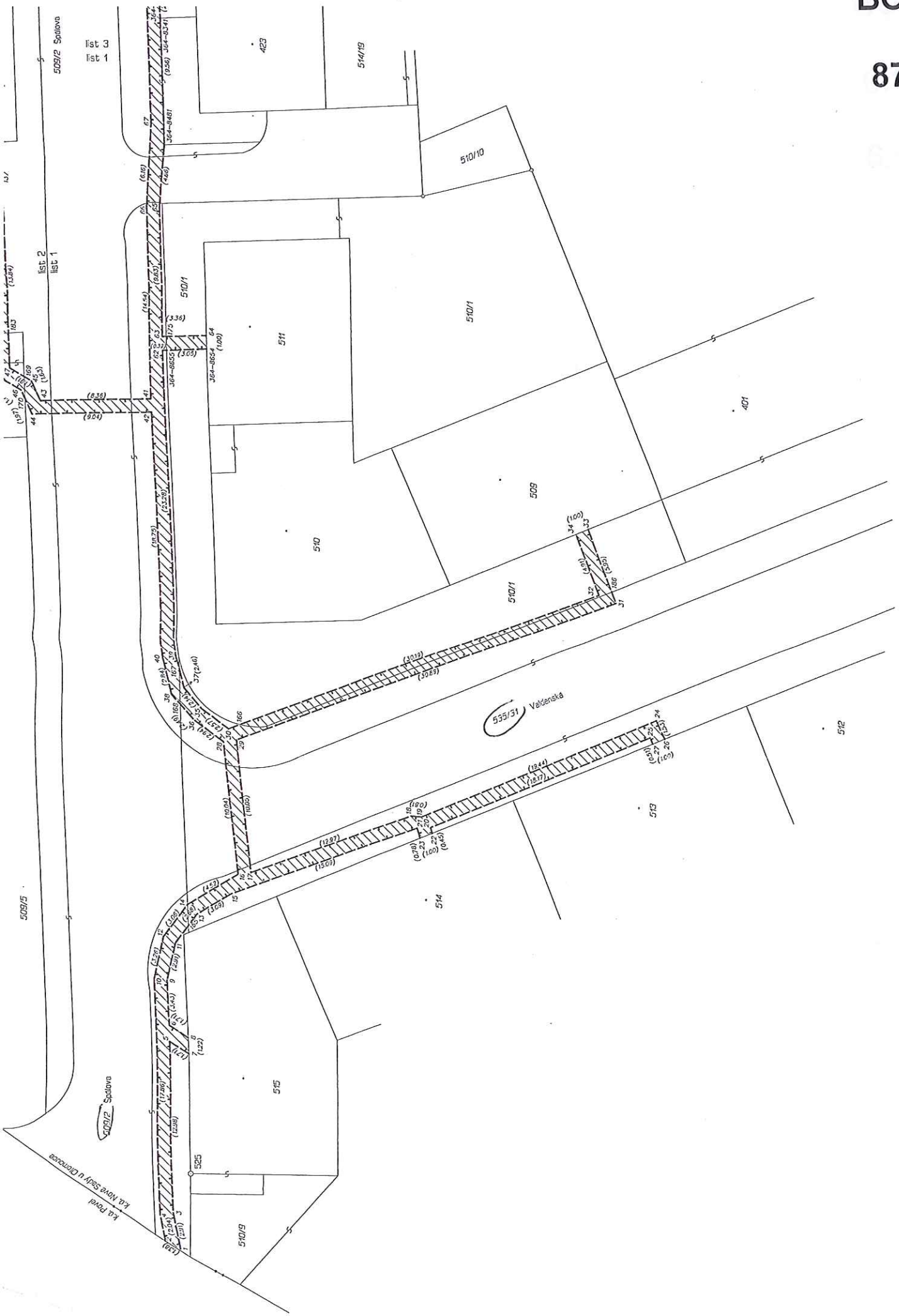
list 3
list 1
509/2 Spálova
423
514/19
510/10
list 2
list 1
510/1
511
510/1
401
509
510
510/1
535/31 Valdenská
512
513
514
515
509/5
509/2 Spálova
k.ú. Nové Sady u Olomouce
525
510/9

BOD

87.

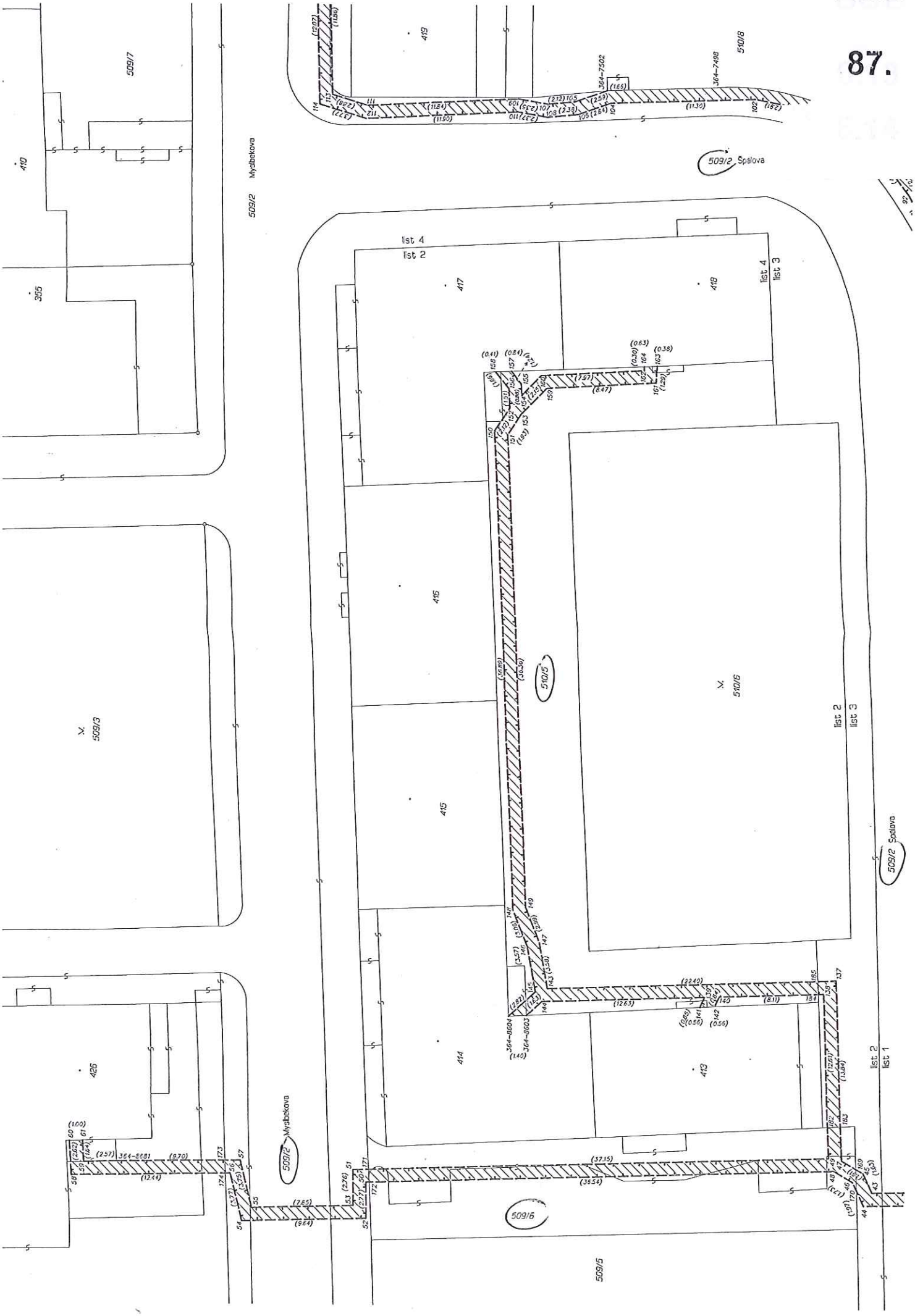
509/7
410
395
509/2 Myslbekova
419
510/8
364-7502
364-7498
509/2 Spálova
list 4
list 2
417
418
list 4
list 3
416
510/5
X.
510/6
X.
509/3
415
list 2
list 3
509/2 Spálova
414
413
426
364-0604
364-0603
364-5681
509/2 Myslbekova
509/6
509/5
list 2
list 1

BOD

87.

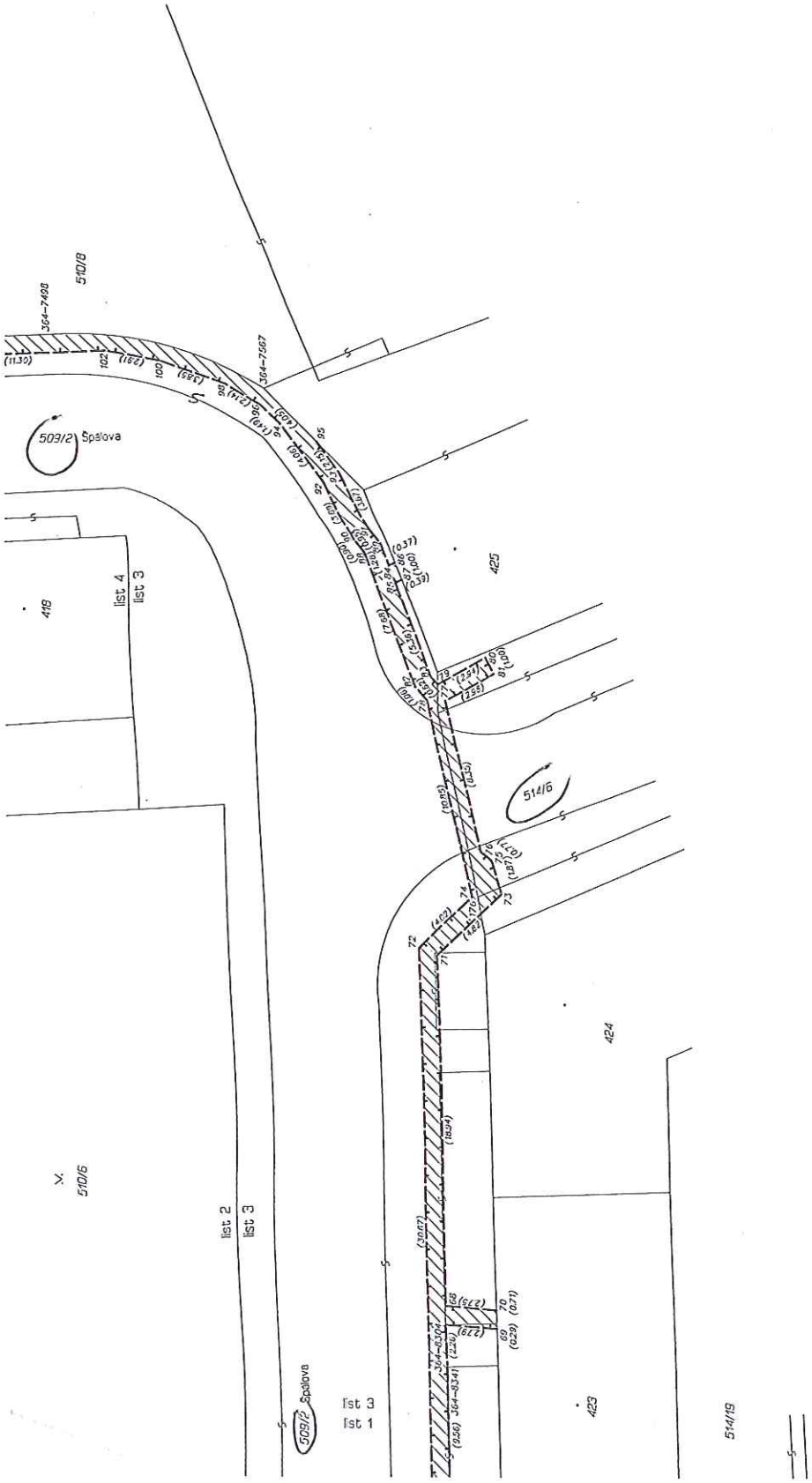
510/18
364-7498
(1139)
102
(292)
100
(385)
98
(412)
96
(1401)
95
(1401)
364-7507
509/2 Špalova
list 4
list 3
418
425
(637)
(1010)
(639)
(1587)
(536)
(1000)
(1255)
(1255)
(1000)
(1000)
(1000

BOD

87.

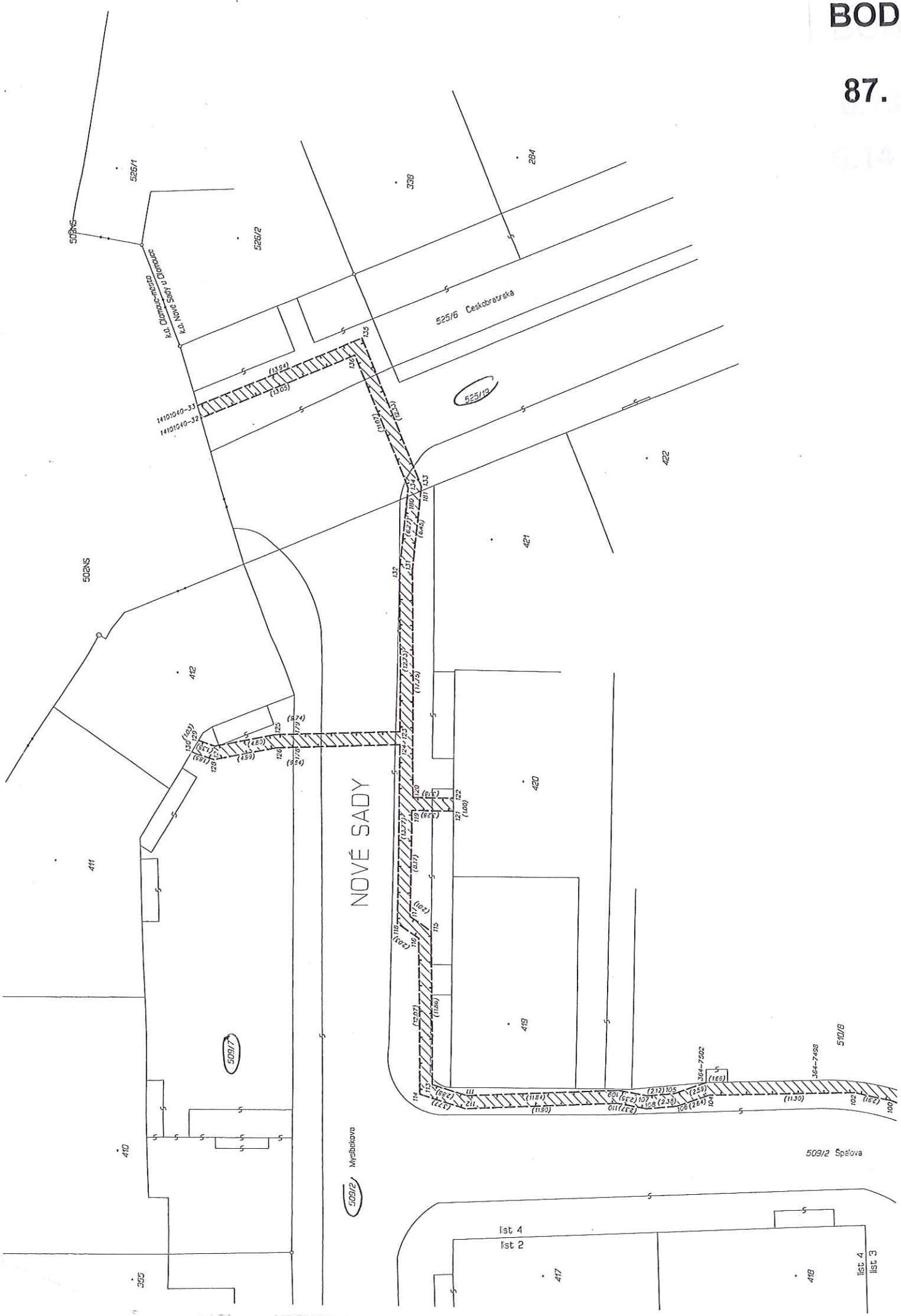
NOVÉ SADY
525/6 Českobratrská
525/13
509/1
509/2
Myslbekova
509/2 Spálova
502NS
508NS
Ul. Nové Sady / Ul. Olomoucká
14101040-33
14101040-32
526/1
526/2
336
284
422
421
420
419
412
411
410
417
418
355
510/8
364-7502
364-7498
list 4
list 2
list 4
list 3

BOD

88.

VÝKAZ DOSAVADNÍHO A NOVÉHO STAVU ÚDAJŮ KATASTRU NEMOVITOSTÍ

Dosavadní stav				Nový stav										
Označení pozemku parc. číslem	Výměra parcely		Druh pozemku / Způsob využití	Označení pozemku parc. číslem	Výměra parcely		Druh pozemku / Způsob využití	Typ stavby / Způsob využití	Způs. určení výměr	Porovnání se stavem evidence právních vztahů: Díl přechází z pozemku označeného v katastru nemovitostí	drívější poz. evidenci	Číslo listu vlastnictví	Výměra dílu	
	ha	m²			ha	m²							ha	m²
90/33										90/33		10001		
94/5										94/5		10001		
94/8										94/8		10001		
94/12										94/12		10001		
94/33										94/33		10001		
94/91										94/91		10001		
124/10										124/10		10001		
145/1										145/1		10001		

Druh věcného břemene: dle listin

Oprávněný: dle listin

Kopie souhlasí se stejnopisem geometrického plánu uloženého na katastrálním úřadě.

Ing. Jaroslav ŠIMÁK, úředně oprávněný zeměměřický inženýr

2.12.2010 3/2010

Dělit nebo scelovat pozemky lze jen na základě územního rozhodnutí, pokud podmínky pro ně nejsou stanoveny jiným rozhodnutím nebo opatřením.

GEOMETRICKÝ PLÁN pro vymezení rozsahu věcného břemene	Náležitostmi a přesností odpovídá právním předpisům.	Katastrální úřad, katastrální pracoviště souhlasí s očíslováním parcel.
Vyhotovil: Jana Poučová, IČO 73318469, Dolní Hejčínská 5A, Olomouc, 77900, tel. 607928944.		
Číslo plánu: 930-29/2007		
Okres: Olomouc		
Obec: Olomouc		
Katastrální území: Olomouc-město		
Mapový list: DKM	Geometrický plán ověřil úředně oprávněný zeměměřický inženýr: Ing.Jaroslav Šimák	Souhlas katastrálního úřadu, katastrálního pracoviště potvrdil: ING. MIROSLAV POUČ
Kód způsobu určení výměr je určen podle §77 odst. 2 vyhlášky č. 26/2007 Sb.		
Dosavadním vlastníkům pozemků byla poskytnuta možnost seznámit se v terénu s průběhem navrhovaných nových hranic, které byly označeny předepsaným způsobem. – – – –	Dne 17.11.2008 Číslo 54/2008	Dne 9. 12. 2008 Číslo 2940/2008
	Úředně oprávněný zeměměřický inženýr odpovídá za odbornou úroveň geometrického plánu, za dosažení předepsané přesnosti a za správnost a úplnost náležitostí podle právních předpisů.	Jeden prvopis geometrického plánu a předepsané přílohy jsou uloženy u katastrálního úřadu, katastrálního pracoviště.

Katastrální úřad pro Olomoucký kraj, katastrální pracoviště Olomouc 12

BOD

88.

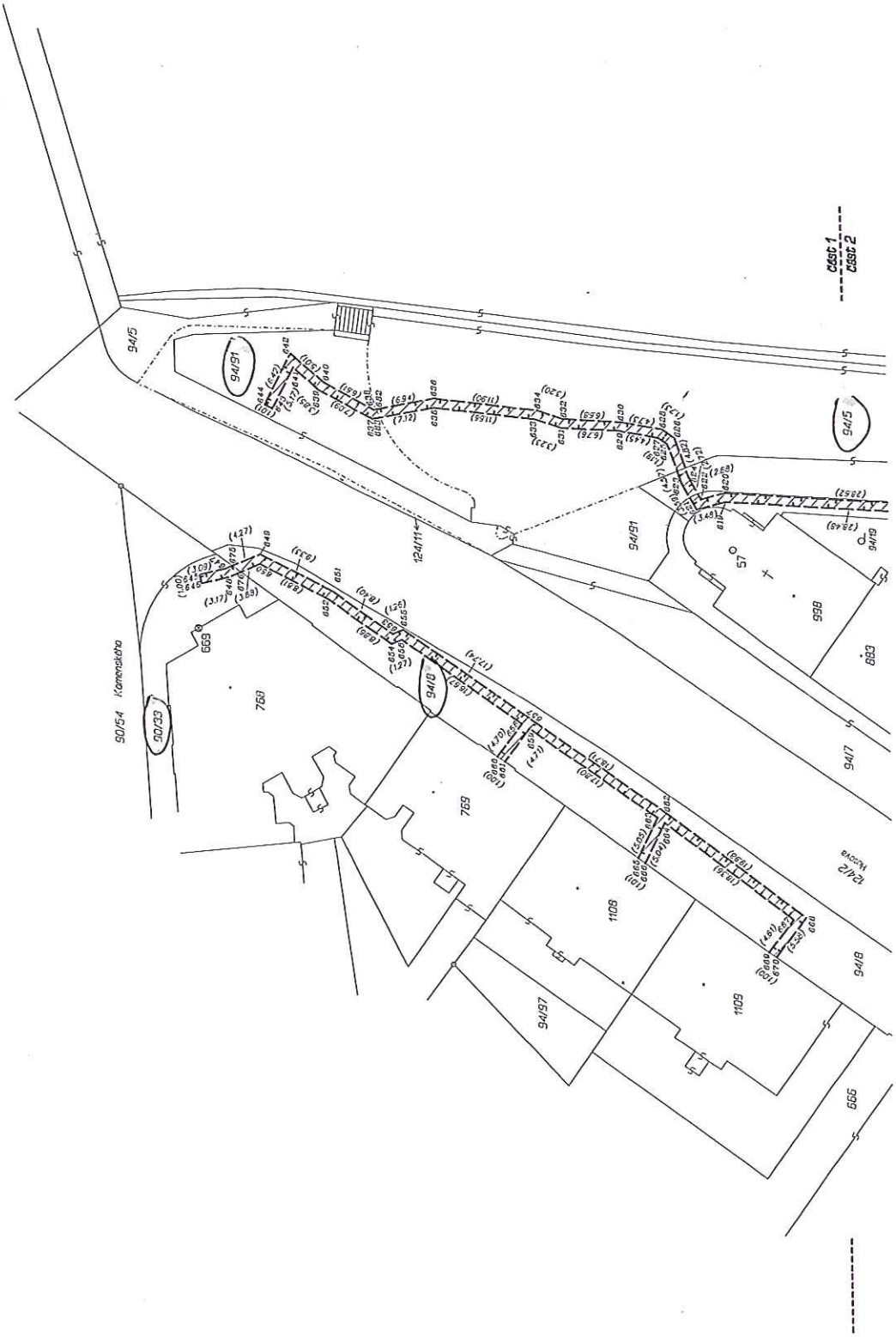
90/54 Kamenská
90/33
669
768
769
94/8
94/91
94/5
124/11
94/91
94/5
57
998
883
94/9
94/7
124/12
Mlýnská
94/8
1109
1109
94/97
666
část 1
část 2

BOD

88.

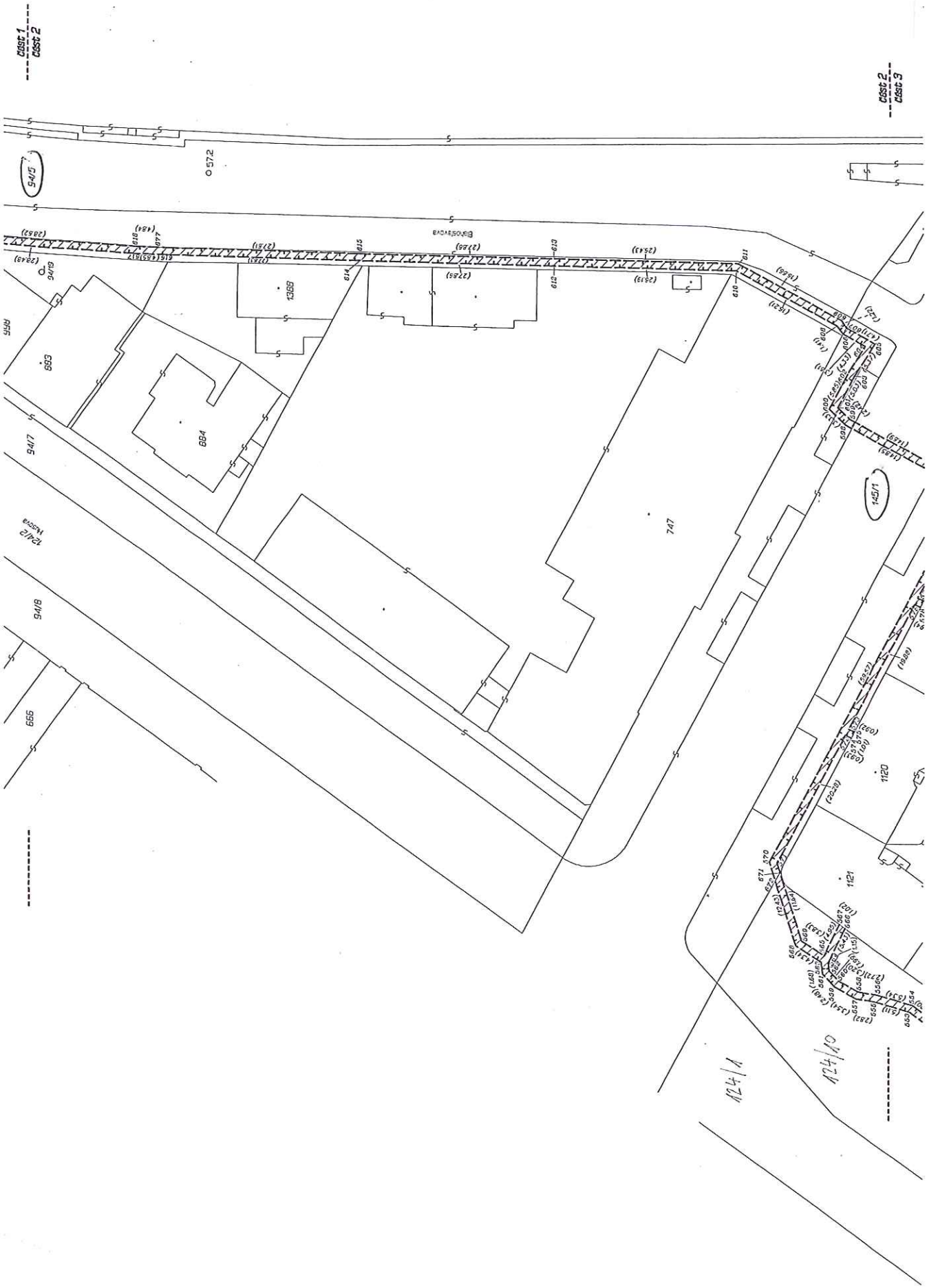
cast 1
cast 2
cast 2
cast 3
57.2
94/5
Biznosiewka
1389
889
884
747
145/1
94/7
124/2
94/8
666
1120
1121
A 47/0
A 47/V

BOD

89.

91.

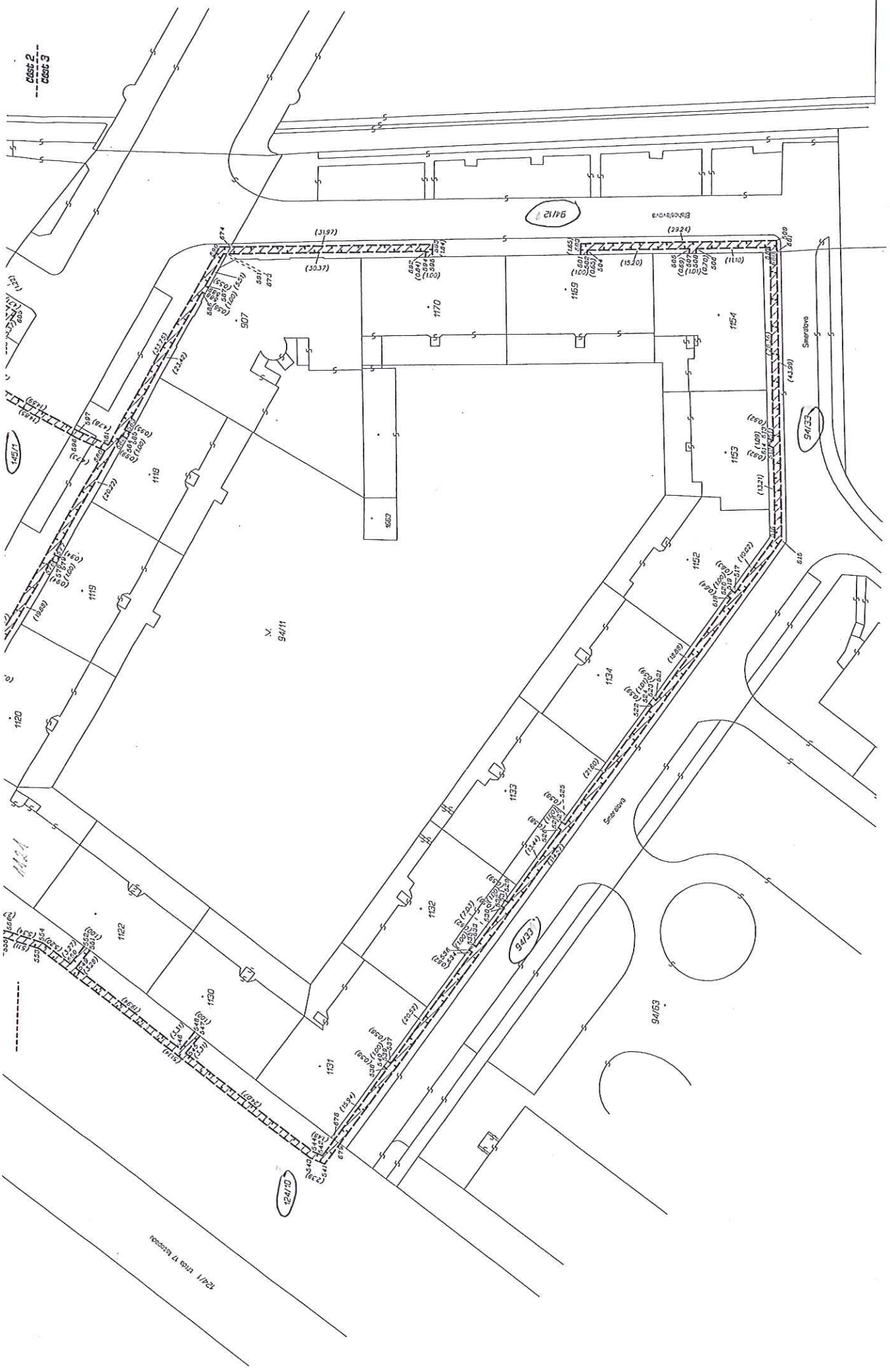
907
1170
1169
1154
1153
1152
1134
1133
1132
1131
1130
1122
1120
1119
1118
1145/1
94/11
94/33
94/63
124/10
124/1 trida 17 listopadu
Smeralova

\ OSAVADNÍHO A NOVÉHO STAVU ÚDAJŮ KATASTRU NEMOVI

BOD 88.

Dosavadní stav					Nový stav							Porovnání se stavem evidence právi					
Označení pozemku parc. číslem	Výměra parcely		Druh pozemku / Způsob využití		Označení pozemku parc. číslem	Výměra parcely		Druh pozemku / Způsob využití	Typ stavby / Způsob využití	Způs. určení výměr		Díl přechází z pozemku označeného v: katastru nemovitostí	dřívější poz. evidenci	Číslo listu vlastnictví	Výměra dílu		
	ha	m²				ha	m²								ha	m²	
335												335		49			
328/1												328/1		10001			
285/1												285/1		3488			
327/1												327/1		10001			
323/1												323/1		10001			

Oprávněný: dle listin
Druh věcného břemene: právo vstupu a vjezdu na pozemky pro údržbu, provoz a odstraňování poruch kabelového vedení

Seznam souřadnic (S-JTSK)
Souřadnice pro zápis do KN

č.b.	Y	X	kód kv.	č.b.	Y	X	kód kv.
405-240	547390.09	1122350.60	4	59	547349.17	1122431.16	3
405-255	547389.92	1122356.35	4	60	547349.59	1122432.16	3
405-265	547389.79	1122360.58	4	61	547361.67	1122432.28	3
405-266	547389.78	1122360.88	4	62	547362.66	1122432.18	4
405-272	547389.75	1122361.98	4	63	547364.54	1122432.24	4
405-274	547389.74	1122362.28	4	64	547364.55	1122431.31	3
405-284	547389.67	1122364.60	4	65	547362.13	1122436.99	4
405-333	547389.27	1122378.32	4	66	547363.14	1122437.02	4
405-367	547388.97	1122388.16	4	67	547330.90	1122415.87	4
405-533	547388.35	1122409.16	4	68	547331.83	1122417.24	3
405-567	547388.31	1122412.30	4	69	547343.63	1122417.55	3
405-599	547340.46	1122416.31	4	70	547369.70	1122418.40	3
405-600	547343.25	1122416.40	4	71	547389.25	1122418.77	3
405-606	547362.28	1122417.04	4	72	547389.72	1122401.46	3
405-607	547363.51	1122417.09	4	73	547390.19	1122387.18	3
405-608	547388.24	1122417.81	4	74	547390.46	1122377.95	3
38	547293.89	1122434.63	4	75	547390.90	1122358.97	3
39	547292.89	1122434.59	4	76	547391.29	1122345.47	3
40	547293.93	1122432.92	3	77	547390.27	1122344.51	4
41	547293.95	1122431.92	3	78	547399.37	1122345.20	3
42	547293.99	1122429.86	3	79	547398.09	1122344.24	3
43	547292.99	1122429.84	3	80	547394.48	1122326.40	3
44	547309.48	1122432.41	3	81	547393.52	1122326.70	3
45	547309.84	1122433.43	3	82	547392.40	1122321.02	3
46	547310.34	1122431.67	3	83	547391.40	1122321.22	3
47	547311.28	1122432.17	3	84	547392.29	1122318.66	3
48	547310.61	1122429.61	3	85	547391.33	1122319.70	3
49	547311.49	1122430.58	4	86	547390.50	1122319.74	3
50	547321.43	1122429.72	3	87	547390.46	1122318.74	3
51	547321.01	1122430.88	4	88	547393.69	1122324.34	4
52	547322.25	1122430.92	4	89	547392.68	1122324.53	4
53	547321.71	1122431.90	3	90	547390.72	1122319.73	4
54	547330.07	1122431.16	4	91	547390.69	1122318.73	4
55	547331.07	1122431.19	4	92	547398.76	1122342.87	4
56	547330.53	1122432.20	3	93	547397.73	1122342.87	4
57	547348.61	1122431.74	4	94	547389.51	1122409.20	4
58	547349.02	1122432.77	3				

Dělit nebo scelovat pozemky lze jen na základě územního rozhodnutí, pokud podmínky pro ně nejsou stanoveny jiným rozhodnutím nebo opatřením.

GEOMETRICKÝ PLÁN
Pro vyznačení věcného břemene

Vyhotovil: Jana Poučová,
Výkon zeměměřičských činností
Dolní Hejčínská 5A, 779 00 Olomouc
tel.: 607 928 944,

Číslo plánu: **1040-1/2010A**

Okres: **Olomouc**

Obec: **Olomouc**

Kat. území: **Olomouc-město**

Mapový List: **DKM**

Kód způsobu určení výměr je určen podle § 77 odst. 2 vyhlášky č. 164/2009 Sb.

Dosavadním vlastníkům pozemků byla poskytnuta možnost seznámit se v terénu s průběhem navrhovaných nových hranic, které byly označeny předepsaným způsobem: —

Náležitostmi a přesností odpovídá právním předpisům.

Ing. Jaroslav ŠIMÁK, Autorizovaný zeměměřický inženýr

Geometrický plán ověřil úředně oprávněný zeměměřičský inženýr:

ing. Jaroslav Šimák

Dne: 9. 7. 2010 Číslo: 32/2010

Úředně oprávněný zeměměřičský inženýr odpovídá za odbornou úroveň geometrického plánu, za dosažení předepsané přesnosti a za správnost a úplnost náležitostí podle právních předpisů.

Katastrální úřad, katastrální pracoviště souhlasí s očíslováním parcel.

Katastrální úřad pro Olomoucký kraj, katastrální pracoviště Olomouc 12

Souhlas katastrálního úřadu, katastrálního pracoviště potvrdil:

ING. MIROSLAV POUČ

Dne 14. -07- 2010 Číslo 1424/2010

Jeden prvopis geometrického plánu a předepsané přílohy jsou uloženy u katastrálního úřadu.

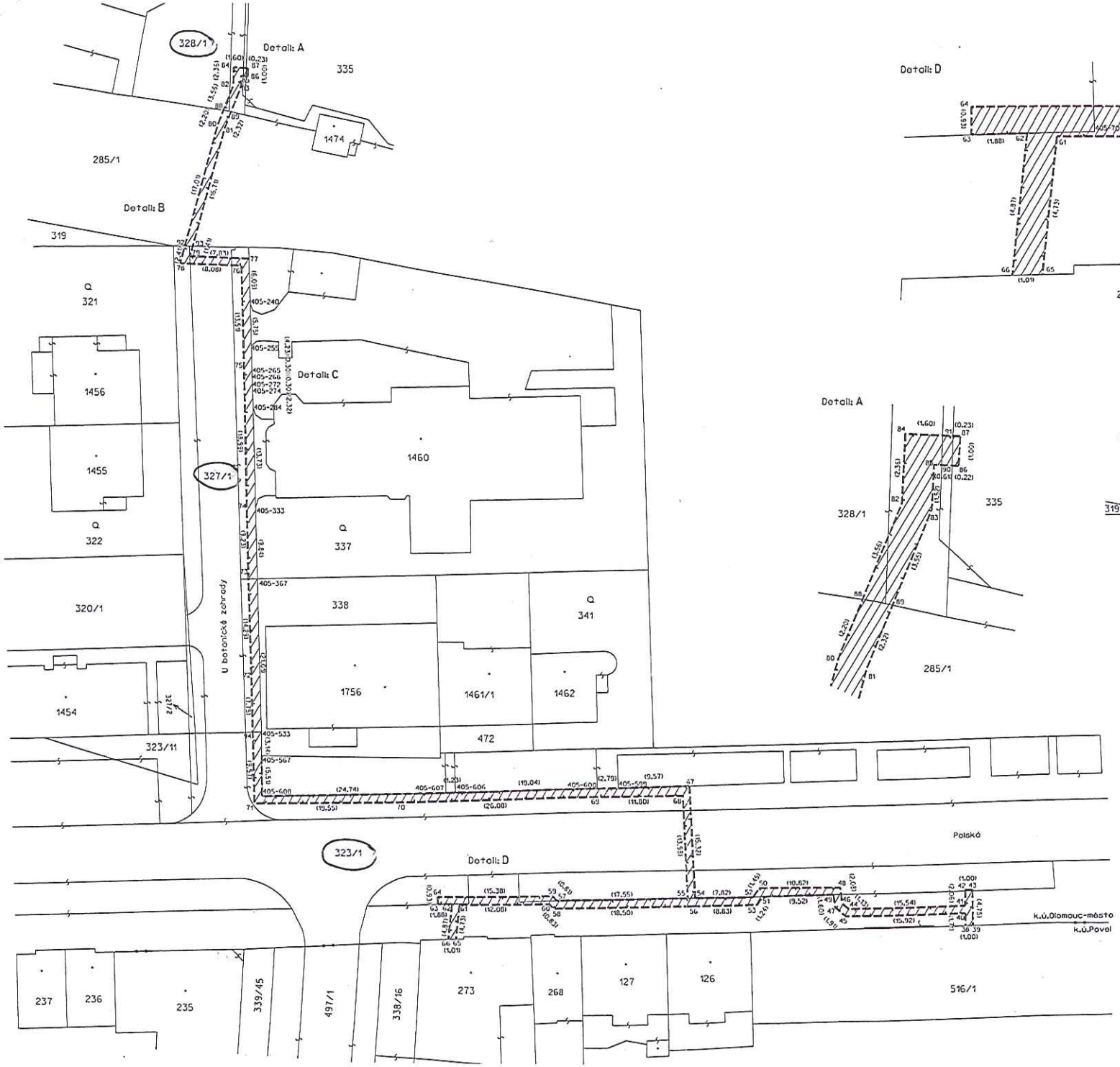
Detail: A
Detail: B
Detail: C
Detail: D
328/1
327/1
323/1
335
1474
285/1
319
321
1456
1455
322
320/1
1460
337
338
341
1756
1461/1
1462
472
1454
327/2
323/11
U botanické zahrady
Polská
k.ú.Olomouc-město
k.ú.Povel
237
236
235
339/45
497/1
338/16
273
268
127
126
516/1

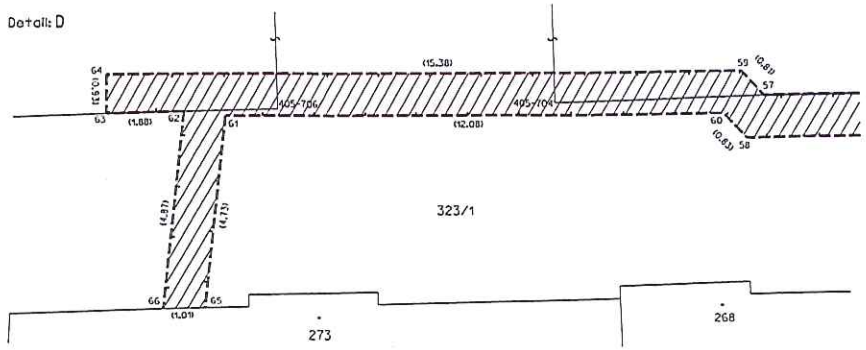
Detail: D
323/1
273
268

Detail: A
328/1
335
285/1

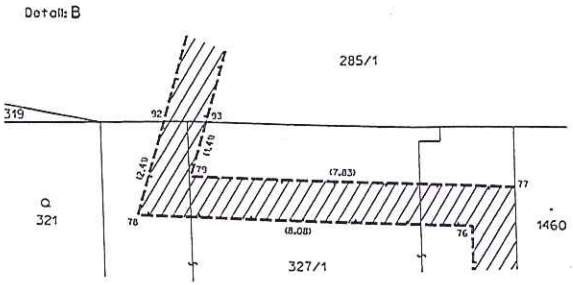
Detail: B
285/1
319
321
1460
327/1

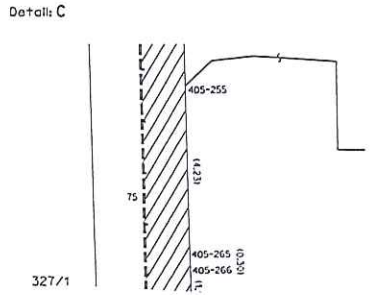
Detail: C
327/1

BOD 88.

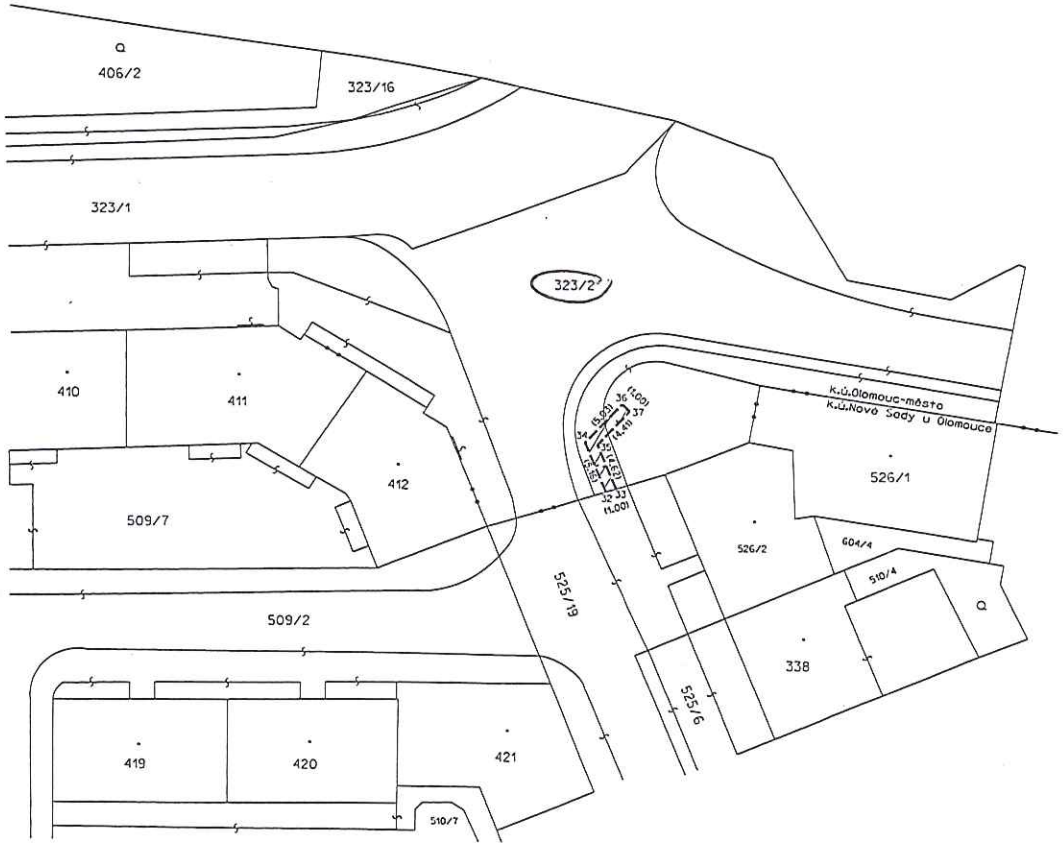

VÝKAZ DOSAVADNÍHO A NOVÉHO STAVU ÚDAJŮ KATASTRU NEMOVITOSTÍ

Dosavadní stav					Nový stav												
Označení pozemku parc. číslem	Výměra parcely		Druh pozemku / Způsob využití		Označení pozemku parc. číslem	Výměra parcely		Druh pozemku / Způsob využití	Typ stavby / Způsob využití	Způs. určení výměr	Porovnání se stavem evidence právních vztahů: Díl přechází z pozemku označeného v		Číslo listu vlastnictví	Výměra dílu		Označení dílu
	ha	m²				ha	m²				katastru nemovitostí	dřívější poz. evidenci		ha	m²	
323/2											323/2		10001			

Oprávněný: dle listin
Druh věcného břemene: právo vstupu a vjezdu na pozemky pro údržbu, provoz a odstraňování poruch kabelového vedení

Seznam souřadnic (S-JTSK)
Souřadnice pro zápis do KN

č.b.	Y	X	kód kv.
32	547026.68	1122443.16	4
33	547025.72	1122442.88	4
34	547028.64	1122438.39	3
35	547027.48	1122438.61	3
36	547025.21	1122434.71	3
37	547024.47	1122435.39	3

Dělit nebo scelovat pozemky lze jen na základě územního rozhodnutí, pokud podmínky pro ně nejsou stanoveny jiným rozhodnutím nebo opatřením.

GEOMETRICKÝ PLÁN
Pro vyznačení věcného břemene

Vyhotovil: Jana Poučová,
Výkon zeměměřičských činností
Dolní Hejčínská 5A, 779 00 Olomouc
tel.: 607 928 944,

Číslo plánu: **1040-1/2010 B**

Okres: **Olomouc**

Obec: **Olomouc**

Kat. území: **Olomouc-město**

Mapový List: **DKM**

Kód způsobu určení výměr je určen podle § 77 odst. 2 vyhlášky č. 164/2009 Sb.

Dosavadním vlastníkům pozemků byla poskytnuta možnost seznámit se v terénu s průběhem navrhovaných nových hranic, které byly označeny předepsaným způsobem: ---

Náležitostmi a přesností odpovídá právním předpisům.

Geometrický plán ověřil úředně oprávněný zeměměř

ing. Jaroslav Šimák

Dne: 8. 7. 2010 Číslo:

Úředně oprávněný zeměměřičský inženýr odpovídá za c geometrického plánu, za dosažení předepsané přesnosti úplnost náležitostí podle právních předpisů.

Katastrální úřad, katastrální pracoviště souhlasí s očíslováním parcel.

Katastrální úřad pro Olomoucký kraj katastrální pracoviště Olomouc

BOD
88.

V... DOSAVADNÍHO A NOVÉHO STAVU ÚDAJŮ KATASTRU NEMOVITO

BOD

88.

Dosavadní stav					Nový stav							Porovnání se stavem evidence právních					
Označení pozemku parc. číslem	Výměra parcely		Druh pozemku / Způsob využití		Označení pozemku parc. číslem	Výměra parcely		Druh pozemku / Způsob využití	Typ stavby / Způsob využití	Způs. určení výměr		Díl přechází z pozemku označeného v: katastru nemovitostí	dřívější poz. evidenci	Číslo listu vlastnictví	Výměra dílu		
	ha	m²				ha	m²								ha	m²	
93/17												93/17		814			
93/20												93/20		10001			
93/29												93/29		10001			
93/86												93/86		10001			
93/110												93/110		41			
93/115												93/115		10001			
123/1												123/1		10001			
123/2												123/2		10001			
123/11												123/11		1045			
123/13												123/13		10001			
421												421		814			
479												479		10001			

Oprávněný: dle listin
Druh věcného břemene: právo vstupu a vjezdu na pozemky pro údržbu, provoz a odstraňování poruch kabelového vedení

Dělit nebo scelovat pozemky lze jen na základě územního rozhodnutí, pokud podmínky pro ně nejsou stanoveny jiným rozhodnutím nebo opatřením.

GEOMETRICKÝ PLÁN Pro vyznačení věcného břemene	Náležitostmi a přesností odpovídá právním předpisům.	Katastrální úřad, katastrální pracoviště souhlasí s očíslováním parcel.
Vyhotovil: Jana Poučová, Výkon zeměměřičských činností Dolní Hejčínská 5A, 779 00 Olomouc tel.: 607 928 944, IČO: 73318469	Ing. Jaroslav ŠIMÁK, Úředně oprávněný zeměměřický inženýr	Katastrální úřad pro Olomoucký kraj, Katastrální pracoviště Olomouc, 12
Číslo plánu: **1039-1/2010**		
Okres: **Olomouc**		
Obec: **Olomouc**		
Kat. území: **Olomouc-město**		
Mapový List: **DKM**	Geometrický plán ověřil úředně oprávněný zeměměřičský inženýr:	Souhlas katastrálního úřadu, katastrálního pracoviště potvrdil:
Kód způsobu určení výměr je určen podle § 77 odst. 2 vyhlášky č. 164/2009 Sb.	ing. Jaroslav Šimák	ING. MIROSLAV POUČ
Dosavadním vlastníkům pozemků byla poskytnuta možnost seznámit se v terénu s průběhem navrhovaných nových hranic, které byly označeny předepsaným způsobem: ---	Dne: 16. 9. 2010 Číslo: 42/2010	Dne 21-09-2010 Číslo 1870/2010
	Úředně oprávněný zeměměřičský inženýr odpovídá za odbornou úroveň geometrického plánu, za dosažení předepsané přesnosti a za správnost a úplnost náležitostí podle právních předpisů.	Jeden prvopis geometrického plánu a předepsané přílohy jsou uloženy u katastrálního úřadu.

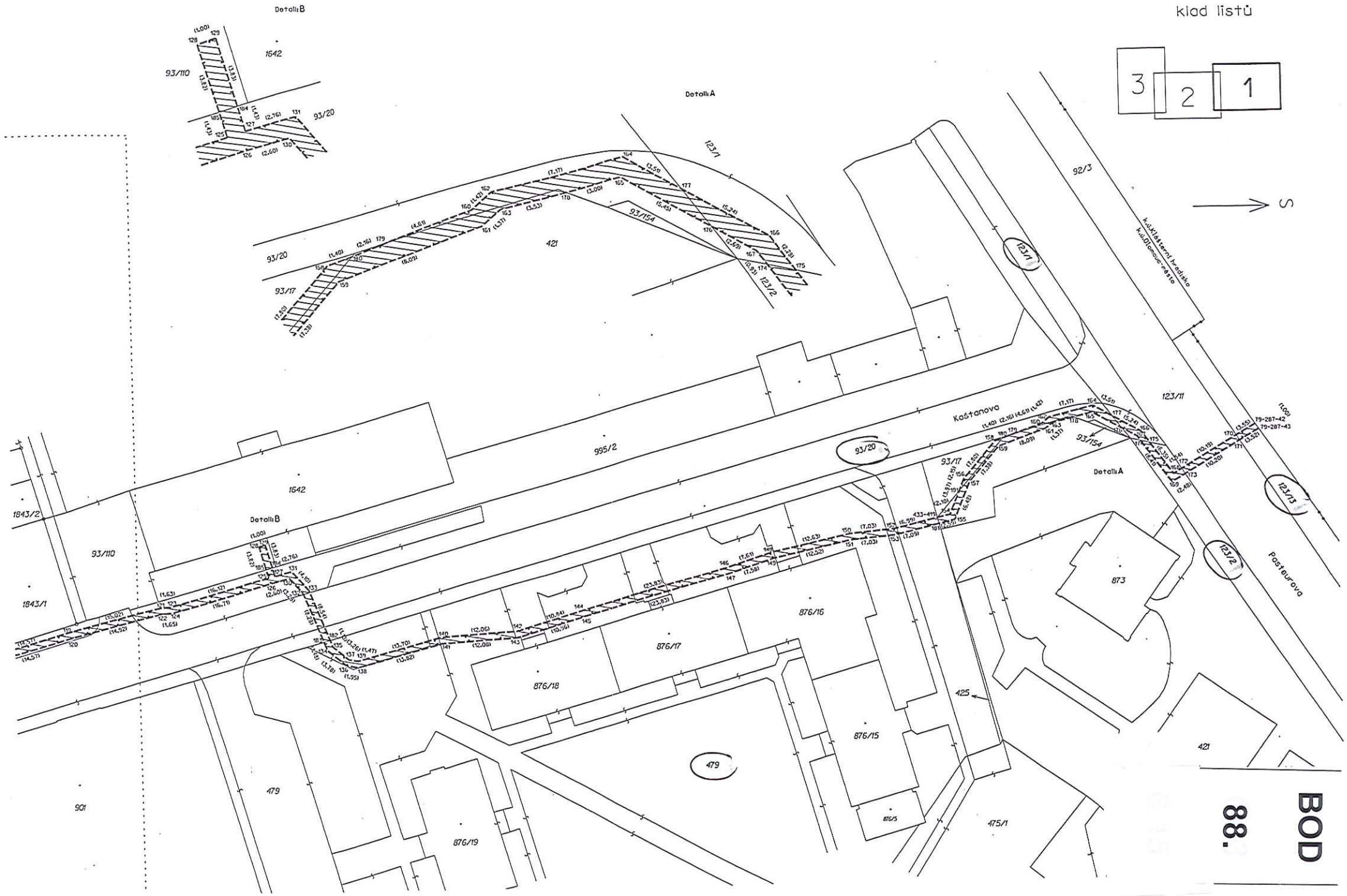
Detail B
Detail A
klad listů
3
2
1
S
93/110
1642
93/20
93/17
93/154
421
123/1
123/2
92/3
k.ú.Klášterní hradisko
k.ú.Olomouc-město
123/11
Kaštanova
995/2
1843/2
1843/1
901
479
876/19
876/18
876/17
876/16
876/15
876/5
425
475/1
873
123/13
Pasteurova
79-287-42
79-287-43
BOD
88.

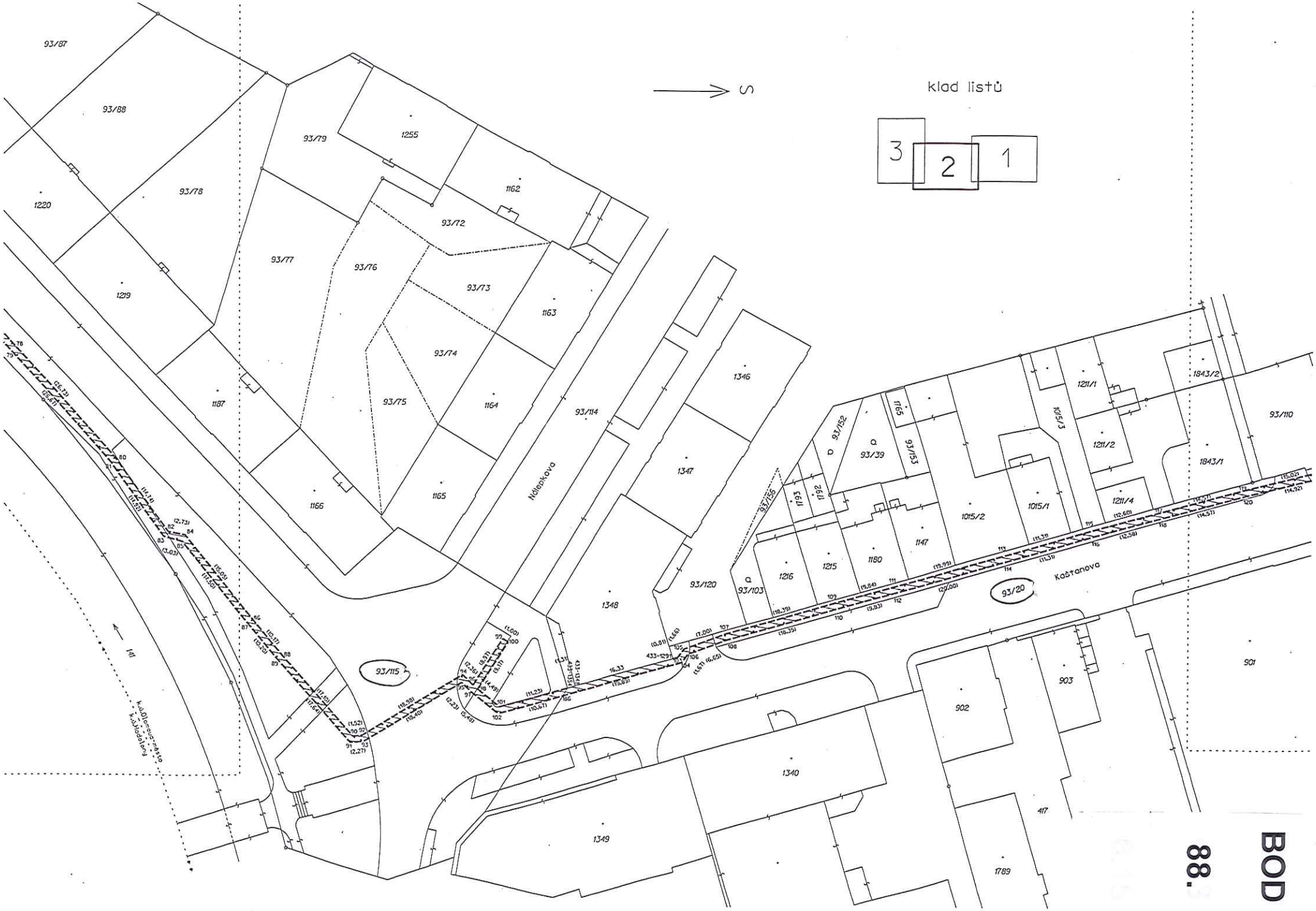
S
klad listů
3
2
1
93/87
93/88
93/78
1220
1219
93/79
1255
1162
93/72
93/77
93/76
93/73
1163
93/74
1187
93/75
1164
1166
1165
93/114
Kdlepkova
1346
1347
1348
93/120
93/115
93/152
93/39
1165
93/153
93/155
93/103
1216
1215
1180
1147
1015/3
1015/2
1015/1
1211/1
1211/2
1211/4
1843/2
1843/1
93/110
93/20
Kaštanova
901
902
903
1340
1349
417
1789

BOD 88.

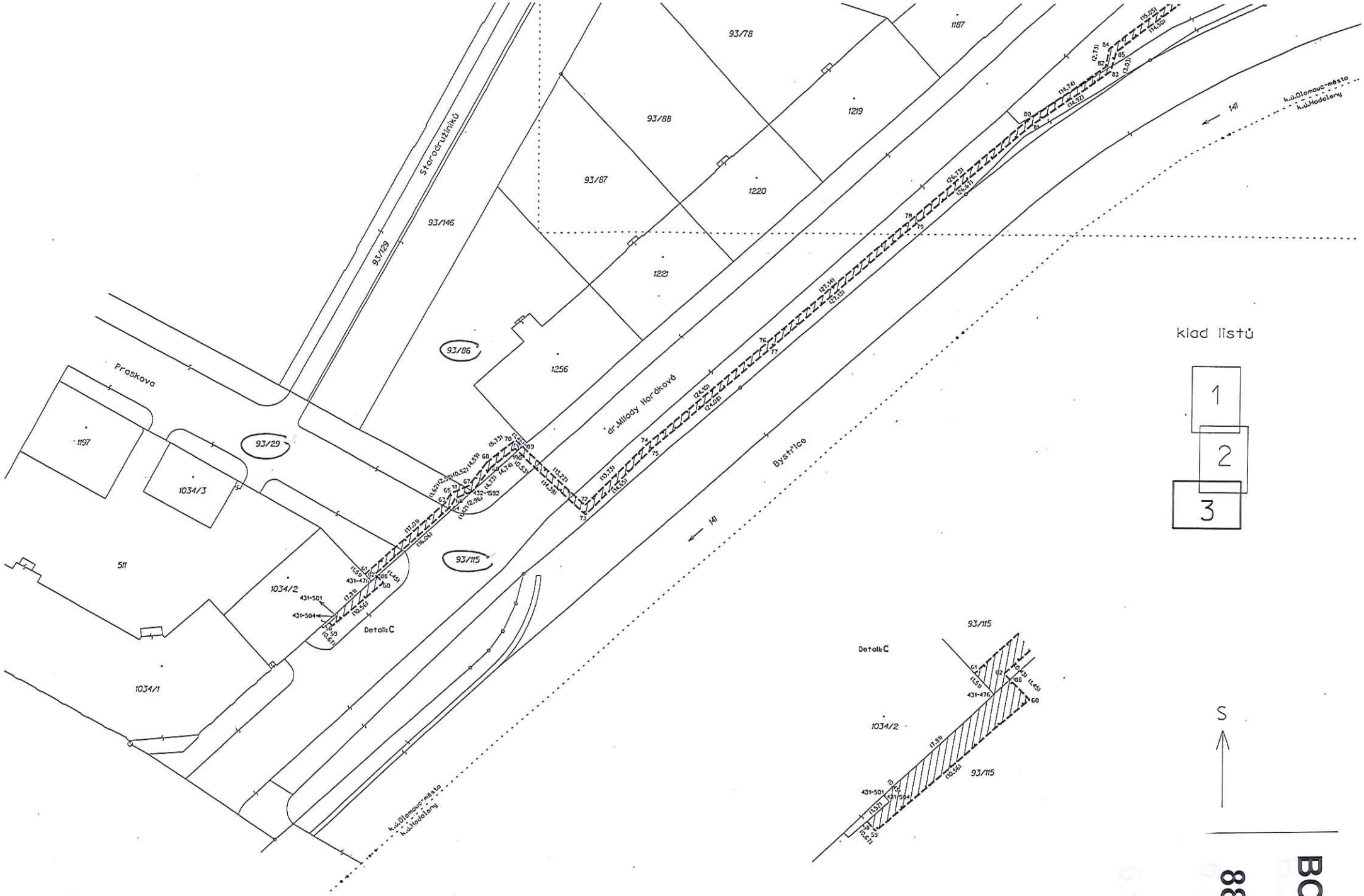
93/78
1187
93/88
1219
93/87
1220
93/146
93/123
Starodružiníků
1221
93/86
1256
Praskova
1197
93/29
1034/3
511
1034/2
93/115
Detail: C
1034/1
dr. Miloty Hordkové
Bystrice
141
k.ú. Olomouc-město
k.ú. Hodolany
klad listů
1
2
3
S
BOD
88.

V' OSAVADNÍHO A NOVÉHO STAVU ÚDAJŮ KATASTRU NEMOVITO

BOD

89.

Dosavadní stav					Nový stav													
Označení pozemku parc. číslem	Výměra parcely		Druh pozemku / Způsob využití		Označení pozemku parc. číslem	Výměra parcely		Druh pozemku / Způsob využití	Typ stavby / Způsob využití	Způs. určení výměr	Porovnání se stavem evidence právních							
											Díl přechází z pozemku označeného v		Číslo listu vlastnictví	Výměra dílu				
	ha	m²				ha	m²				katastru nemovitostí	dřívější poz. evidenci		ha	m²			
1914/1											1914/1		2104					
1920/1											1920/1		250					
636/1											636/1		10001					
636/2											636/2		2104					
635											635		10001					
1933											1933		10001					
514											514		10001					
509											509		10001					
508/1											508/1		10001					
1939/1											1939/1		10001					
1939/3											1939/3		10001					
1929/1											1929/1		10001					
1931											1931		10001					
443											443		60000					
435/1											435/1		60000					
397											397		10001					
341											341		10001					
1934											1934		10001					

Oprávněný: dle listin
Druh věcného břemene: právo vstupu a vjezdu na pozemky pro údržbu, provoz a odstraňování poruch kabelového vedení

Dělit nebo scelovat pozemky lze jen na základě územního rozhodnutí, pokud podmínky pro ně nejsou stanoveny jiným rozhodnutím nebo opatřením.

GEOMETRICKÝ PLÁN
Pro vyznačení věcného břemene

Vyhotovil: Jana Poučová,
Výkon zeměměřičských činností
Dolní Hejčínská 5A, 779 00 Olomouc
tel.: 607 928 944

Číslo plánu: **1737-89/2009**

Okres: **Olomouc**

Obec: **Olomouc**

Kat. území: **Holice u Olomouce**

Mapový List: **DKM**

Kód způsobu určení výměr je určen podle § 77 odst. 2 vyhlášky č. 164/2009 Sb.

Dosavadním vlastníkům pozemků byla poskytnuta možnost seznámit se v terénu s průběhem navrhovaných nových hranic, které byly označeny předepsaným způsobem: —

Náležitostmi a přesností odpovídá právním předpisům.

Geometrický plán ověřil úředně oprávněný zeměměřičský inženýr:

ing. Jaroslav Šimák

Dne: 30. 12. 2009 Číslo: 54/2009

Úředně oprávněný zeměměřičský inženýr odpovídá za odbornou úroveň geometrického plánu, za dosažení předepsané přesnosti a za správnost a úplnost náležitostí podle právních předpisů.

Katastrální úřad, katastrální pracoviště souhlasí s očíslováním parcel.

Katastrální úřad pro Olomoucký kraj, katastrální pracoviště Olomouc 12

Souhlas katastrálního úřadu, katastrálního pracoviště potvrdil:

ING. MIROSLAV POUČ

Dne 11-01-2010 Číslo 32/2010

Jeden prvopis geometrického plánu a předepsané přílohy jsou uloženy u katastrálního úřadu.

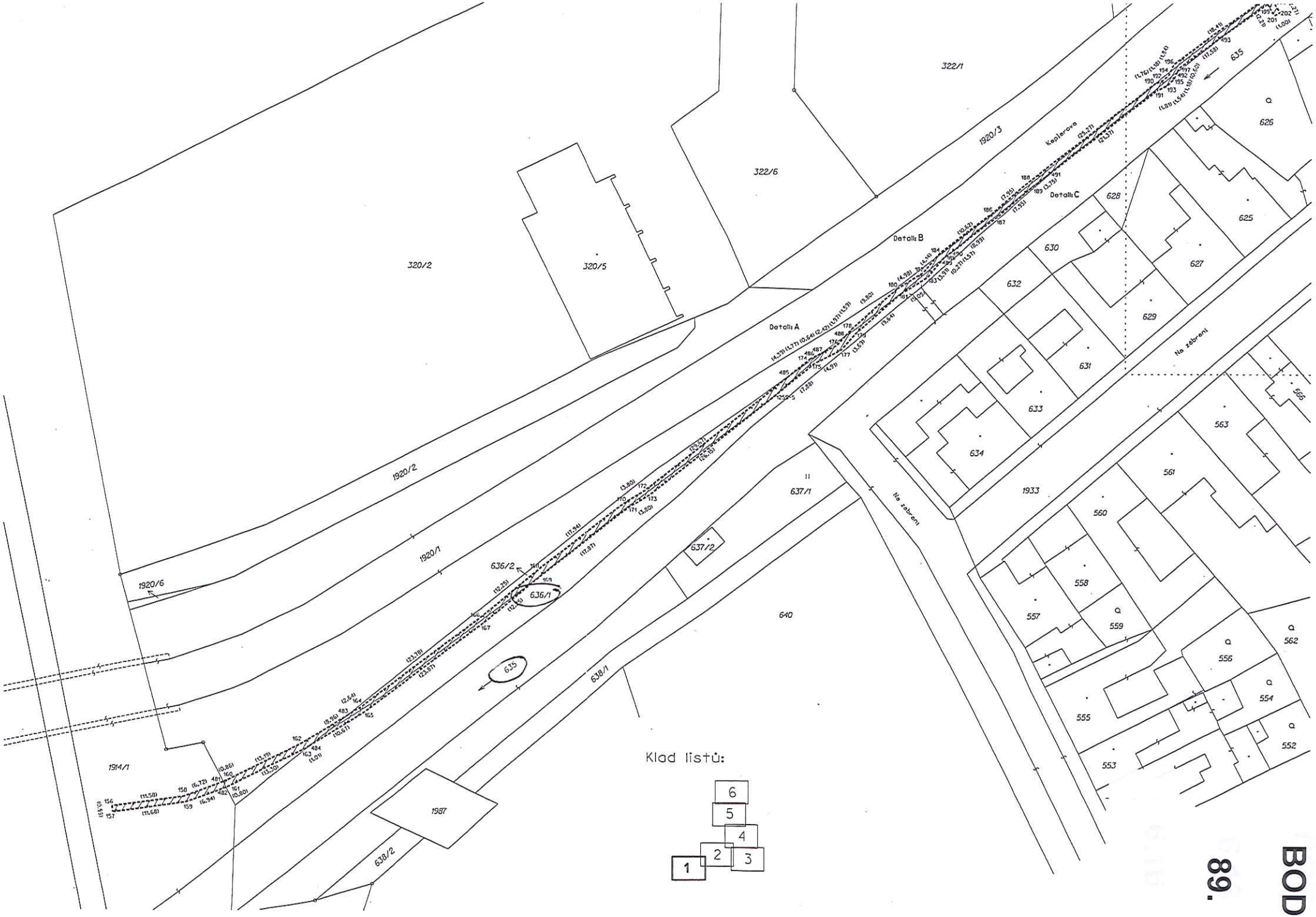
Detail: A
Detail: B
Detail: C
Keplerova
Na zábrani
Na zábrani
320/2
320/5
322/1
322/6
1920/1
1920/2
1920/3
1920/6
1914/1
1987
636/1
636/2
637/1
637/2
638/1
638/2
640
635
626
625
628
627
630
629
632
631
633
634
1933
563
561
560
558
557
559
556
555
554
553
552
562
566
Klad listů:
1
2
3
4
5
6

BOD 89.

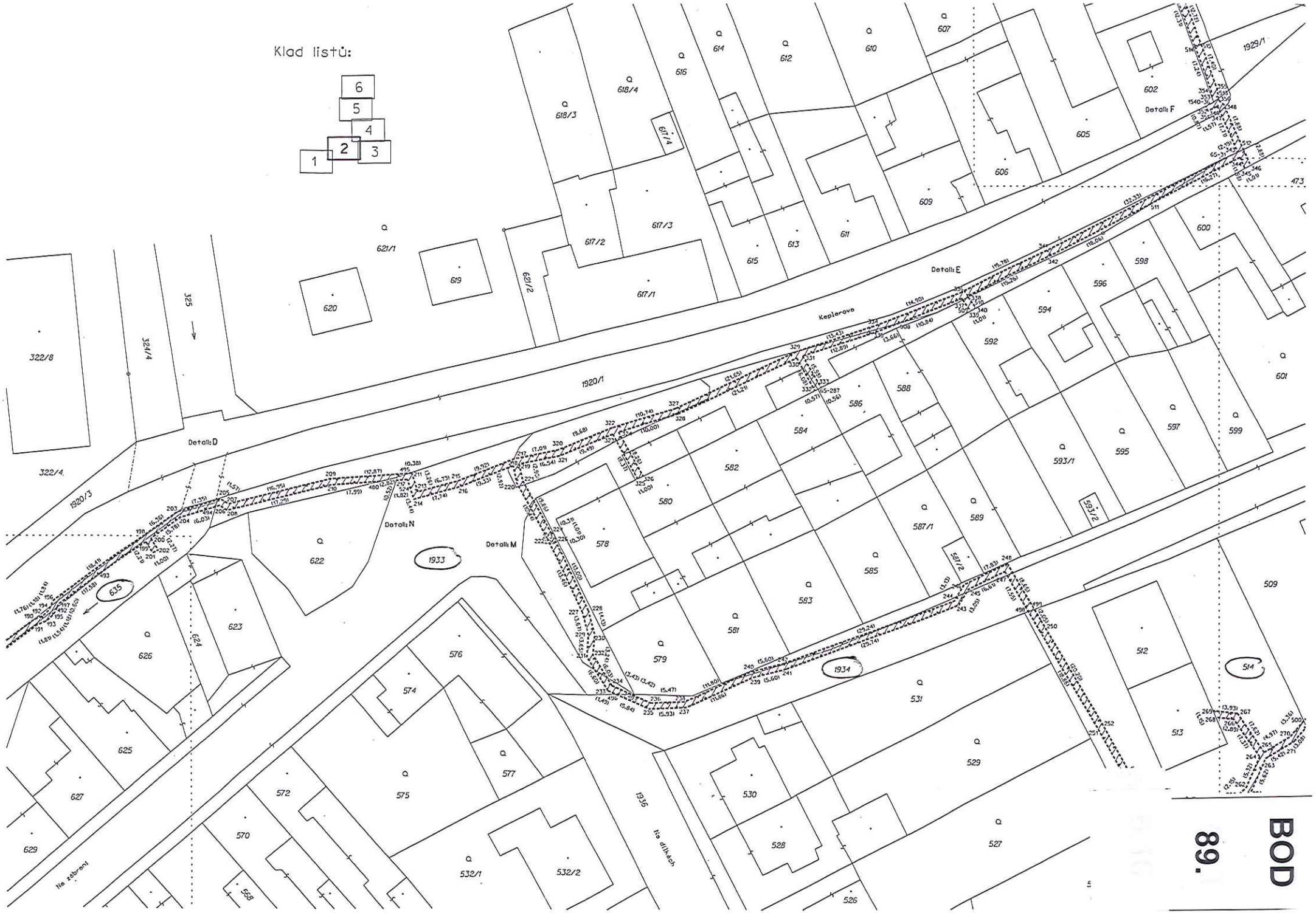
Klad listů:
1
2
3
4
5
6
Keplerova
Detail: D
Detail: E
Detail: F
Detail: M
Detail: N
1920/1
1920/3
1933
1934
1936
635
Na zábrani
Na dílkách

BOD 89.

Slunečná
Ječmínkova
509
508/1
1939/1
1939/3
1939/2
1939/4
1939/5
Klad listů:
6

BOD 89.

Klad listů:
1
2
3
4
5
6
Detail: H
Detail: G
Detail: F
Keplerova
1920/1
1929/1
1931
1933
1935
452/1
452/2
454/1
454/2
454/3
454/4
455
456/1
456/2
457
458
459
460/1
460/2
461
462
463
464
465
466
467
468
469
470
471
472
473
475
477
478
480
482
484
486
487
488
489
490
491
492
493
494
495
327/1
327/82
327/38
327/39
327/86
327/40
603
604
605
606
602
791
792
793
795
796/1
796/2
797

BOD 89.

Detail L
Detail K
Detail J
Detail I
Klad listů:
1
2
3
4
5
6
327/28
327/28
327/26
327/27
327/25
328/2
328/3
327/23
327/24
327/42
327/51
327/18
327/19
193/1
435/1
435/2
435/3
436/1
436/2
436/3
437
444
445
446
447
448
449
450
441
442
440
443
451
452/1
453

BOD 89.

Klad listů:
1
2
3
4
5
6
BOD
89.
340
332
338
339
390/1
391
22
336
337
333
341
335
334
392
396
393
397
395
394
1929/1
Nájezd Svobody
1931
U cukrovaru
327/29
327/28
413/1
413/2
413/3
413/4
413/5
413/6
425
435/1
435/4
435/3
Detail: L

V OSAVADNÍHO A NOVÉHO STAVU ÚDAJŮ KATASTRU NEMOVITOS

BOD

89.

Dosavadní stav					Nový stav													
Označení pozemku parc. číslem	Výměra parcely		Druh pozemku / Způsob využití		Označení pozemku parc. číslem	Výměra parcely		Druh pozemku / Způsob využití	Typ stavby / Způsob využití	Způs. určení výměr	Porovnání se stavem evidence právních v.							
											Díl přechází z pozemku označeného v		Číslo listu vlastnictví	Výměra dílu		O.
	ha	m²				ha	m²				katastru nemovitostí	dřívější poz. evidenci		ha	m²			
1678/31											1678/31		1193					
1678/99											1678/99		10001					
1678/98											1678/98		1510					
1679/9											1679/9		1193					
1678/33											1678/33		10001					
1678/231											1678/231		10001					
1678/230											1678/230		10001					
1678/229											1678/229		10001					
1678/289											1678/289		10002					
1678/233											1678/233		10001					
1678/22											1678/22		10002					
1679/23											1679/23		1281					
1679/11											1679/11		2639					

Oprávněný: dle listin
Druh věcného břemene: právo vstupu a vjezdu na pozemky pro údržbu, provoz a odstraňování poruch kabelového vedení

Seznam souřadnic (S-JTSK) Souřadnice pro zápis do KN				Seznam souřadnic (S-JTSK) Souřadnice pro zápis do KN				Seznam souřadnic (S-JTSK) Souřadnice pro zápis do KN			
č.b.	Y	X	kód kv.	č.b.	Y	X	kód kv.	č.b.	Y	X	kód kv.
136-111-1444	545781.43	1123397.96	3	46	545612.57	1123429.78	3	72	545481.54	1123518.76	3
102-363	545494.84	1123577.82	3	47	545612.79	1123430.76	3	73	545494.82	1123569.47	3
387-3	545779.51	1123386.49	3	49	545609.05	1123431.74	3	74	545493.84	1123569.67	3
705-83	545779.94	1123389.05	3	50	545608.80	1123430.77	3	75	545496.39	1123581.29	3
1674-3	545697.15	1123408.26	3	51	545610.31	1123436.63	3	76	545495.39	1123581.43	3
26	545779.85	1123388.49	3	52	545609.55	1123437.70	3	77	545760.09	1123394.22	3
27	545780.01	1123389.48	3	53	545618.28	1123435.94	3	78	545717.66	1123405.26	3
28	545759.72	1123393.59	3	54	545618.36	1123436.94	3	79	545715.92	1123405.46	3
29	545761.26	1123394.23	3	55	545608.42	1123429.29	3	80	545710.68	1123407.09	3
30	545760.27	1123394.52	3	56	545607.70	1123430.53	3	81	545699.00	1123408.94	3
31	545761.69	1123394.96	3	57	545588.95	1123434.77	3	82	545692.12	1123410.12	3
32	545757.96	1123395.64	3	58	545589.21	1123435.73	3	83	545683.15	1123411.39	3
33	545758.30	1123396.58	3	59	545581.60	1123436.65	3	84	545665.80	1123415.89	3
34	545731.21	1123402.49	3	60	545581.86	1123437.61	3	85	545648.14	1123420.50	3
35	545731.46	1123403.46	3	61	545548.80	1123445.42	3	86	545630.47	1123425.11	3
36	545722.25	1123404.73	3	62	545549.06	1123446.38	3	87	545609.53	1123430.58	3
37	545722.45	1123405.71	3	63	545511.49	1123455.34	3	88	545608.04	1123431.86	3
38	545707.77	1123406.41	3	64	545511.75	1123456.30	3	89	545594.48	1123433.21	3
39	545707.91	1123407.41	3	65	545489.95	1123461.19	3	90	545595.09	1123434.08	3
40	545691.69	1123409.18	3	66	545490.22	1123462.16	3	91	545586.07	1123435.51	3
41	545691.91	1123410.16	3	67	545467.50	1123467.30	3	92	545586.34	1123436.46	3
42	545666.00	1123415.84	3	68	545468.72	1123468.10	3	93	545467.76	1123468.35	3
43	545666.25	1123416.81	3	69	545474.59	1123495.54	3	94	545495.40	1123573.84	3
44	545630.65	1123425.06	3	70	545475.56	1123495.30	3	95	545494.39	1123574.15	3
45	545630.90	1123426.03	3	71	545480.58	1123519.01	3	96	545495.77	1123576.61	3

Dělit nebo scelovat pozemky lze jen na základě územního rozhodnutí, pokud podmínky pro ně nejsou stanoveny jiným rozhodnutím nebo opatřením.

GEOMETRICKÝ PLÁN
Pro vyznačení věcného břemene

Vyhotovil: Jana Poučová,
Výkon zeměměřičských činností
Dolní Hejčínská 5A, 779 00 Olomouc
tel.: 607 928 944

Číslo plánu: **1761-1/2010**

Okres: **Olomouc**

Obec: **Olomouc**

Kat. území: **Holice u Olomouce**

Mapový List: **DKM**

Kód způsobu určení výměr je určen podle § 77 odst. 2 vyhlášky č. 164/2009 Sb.

Dosavadním vlastníkům pozemků byla poskytnuta možnost seznámit se v terénu s průběhem navrhovaných nových hranic, které byly označeny předepsaným způsobem: ---

Náležitostmi a přesností odpovídá právním předpisům.

Ing. Jaroslav ŠIMÁK, Úředně oprávněný zeměměřičský inženýr

Geometrický plán ověřil úředně oprávněný zeměměřičský inženýr:

ing. Jaroslav Šimák

Dne: 17. 2. 2010 Číslo: 6/2010

Úředně oprávněný zeměměřičský inženýr odpovídá za odbornou úroveň geometrického plánu, za dosažení předepsané přesnosti a za správnost a úplnost náležitostí podle právních předpisů.

Katastrální úřad, katastrální pracoviště souhlasí s očíslováním parcel.

Katastrální úřad pro Olomoucký kraj, katastrální pracoviště Olomouc 12

Souhlas katastrálního úřadu, katastrálního pracoviště potvrdil:

ING. MIROSLAV POUČ

Dne 2 -03- 2010 Číslo 453/2010

Jeden prvopis geometrického plánu a předepsané přílohy jsou uloženy u katastrálního úřadu.

1678/289
1678/233
1678/22
1679/9
1678/68
1678/30
1678/107
1678/84
1678/85
1678/124
1678/143
1678/138
1678/96
1678/97
1678/99
1678/98
1678/33
1678/231
1678/230
1678/229
1678/305
1678/233
1678/289
1678/31
1682
1681
1679/28
1679/29
1679/30
1680/3
1680/2
1680/1
1676/1
1678/136
1678/137
1678/142
1678/151
1679/1
1679/23
1679/2
1679/22
1679/11
1679/3
1679/26
1679/14
1684/3
1684/2
1684/1
Detail A
Detail B
Detail C
Detail D
Detail E
Detail F
387-3
705-83
136-111-1444
k.ú.Nová Sídlo u Oderska
k.ú.Horka u Oderska
102-363

BOD 89.

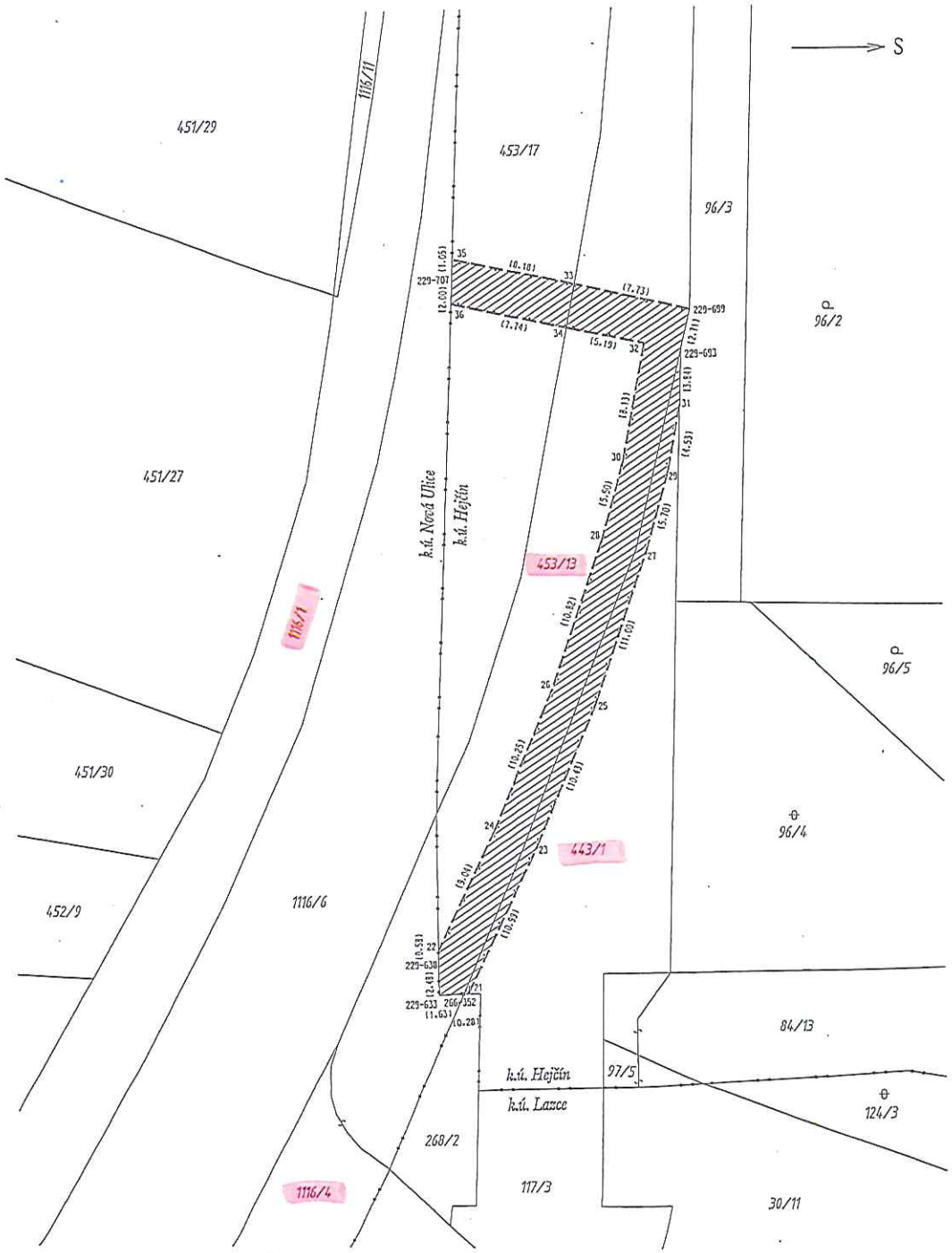

VÝKAZ DOSAVADNÍHO A NOVÉHO STAVU ÚDAJŮ KATASTRU NEMOVITOSTÍ

Dosavadní stav				Nový stav											
Označení pozemku parc. číslem	Výměra parcely		Druh pozemku / Způsob využití	Označení pozemku parc. číslem	Výměra parcely		Druh pozemku / Způsob využití	Typ stavby / Způsob využití	Způs. určení výměr	Porovnání se stavem evidence právních vztahů: Díl přechází z pozemku označeného v katastru nemovitostí	Díl přechází z pozemku označeného v dřívější poz. evidenci	Číslo listu vlastnictví	Výměra dílu		Označení dílu
	ha	m²			ha	m²							ha	m²	
443/1										443/1		10001			
453/13										453/13		10001			
453/17										453/17		1005			

Oprávněný: dle listin
Druh věcného břemene: dle listin

Seznam souřadnic (S-JTSK)
Souřadnice pro zápis do KN

č.b.	Y	X	k.kv.	
229-633	547289.60	1120577.13	6	
229-638	547292.08	1120577.15	6	
229-693	547333.63	1120561.00	6	
229-699	547336.28	1120560.41	6	
229-707	547338.78	1120575.95	6	
21	547289.69	1120575.22	4	
22	547292.66	1120577.15	6	
23	547299.68	1120570.61	3	
24	547300.86	1120573.37	3	
25	547309.36	1120566.75	3	
26	547310.38	1120569.57	3	
27	547319.83	1120563.37	3	
28	547320.67	1120566.25	3	
29	547325.33	1120561.91	3	
30	547325.99	1120564.83	3	
31	547329.79	1120561.10	6	
32	547333.98	1120563.40	3	
33	547338.03	1120567.93	6	
34	547335.08	1120568.47	3	
35	547339.83	1120575.91	6	
36	547336.78	1120576.02	6	
92002660352	547289.70	1120575.50	4	(k.ú.Lazce)

Dělit nebo scelovat pozemky lze jen na základě územního rozhodnutí, pokud podmínky pro ně nejsou stanoveny jiným rozhodnutím nebo opatřením.

GEOMETRICKÝ PLÁN
pro vymezení rozsahu věcného břemene k části pozemku

Vyhotovil: Jana Poučová (tel: 607928944)
Výkon zeměměřičských činností
Sadová 614, 783 72 Velký Týnec

Číslo plánu: 609-124/2013
Okres: Olomouc
Obec: Olomouc
Katastrální území: Hejčín
Mapový list: DKM
Kód způsobu určení výměr je určen podle §77 odst. 2 vyhlášky č. 26/2007 Sb.
Dosavadním vlastníkům pozemků byla poskytnuta možnost seznámit se v terénu s průběhem navrhovaných nových hranic, které byly označeny předepsaným způsobem:
—

Náležitostmi a přesností odpovídá právním předpisům.

Geometrický plán ověřil úředně oprávněný zeměměřický inženýr:
Ing. Václav Janák
Dne 29.10.2013 Číslo 1168/2013
Úředně oprávněný zeměměřický inženýr odpovídá za odbornou úroveň geometrického plánu, za dosažení předepsané přesnosti a za správnost a úplnost náležitostí podle právních předpisů.

Katastrální úřad, katastrální pracoviště souhlasí s očíslováním parcel.

Katastrální úřad pro Olomoucký kraj, katastrální pracoviště Olomouc

Souhlas katastrálního úřadu, katastrálního pracoviště potvrdil:
ING. VÍTĚZSLAV MUSIL
Dne 12. 11. 2
Jeden prvopis geome
uložený u katastrální

BOD 90.

BOD

90.

VÝKAZ DOSAVADNÍHO A NOVÉHO STAVU ÚDAJŮ KATASTRU NEMOVITOSTÍ

Dosavadní stav				Nový stav												
Označení pozemku parc. číslem	Výměra parcely		Druh pozemku / Způsob využití	Označení pozemku parc. číslem	Výměra parcely		Druh pozemku / Způsob využití	Typ stavby / Způsob využití	Způs. určení výměr	Porovnání se stavem evidence právních vztahů: Díl přechází z pozemku označeného v katastru nemovitostí	Díl přechází z pozemku označeného v dřívější poz. evidenci	Číslo listu vlastnictví	Výměra dílu		Označení dílu
	ha	m²			ha	m²							ha	m²	
451/29										451/29		10537			
1116/1										1116/1		10001			
1116/4										1116/4		10001			
1116/6										1116/6		8954			
1116/11										1116/11		10001			

Oprávněný: dle listin

Druh věcného břemene: dle listin

Seznam souřadnic (S-JTSK)
Souřadnice pro zápis do KN

č.b.	Y	X	k.kv.	
1577-98	547339.13	1120588.22	3	
21	547285.44	1120582.35	3	
22	547282.68	1120583.51	3	
23	547284.81	1120580.85	3	
24	547280.88	1120579.23	4	
25	547292.66	1120577.15	6	
26	547339.83	1120575.91	6	
27	547336.78	1120576.02	6	
28	547340.37	1120578.32	3	
29	547337.40	1120578.83	3	
30	547340.99	1120581.17	3	
31	547338.09	1120581.95	3	
32	547342.05	1120584.44	3	
33	547339.11	1120585.08	3	
34	547342.23	1120586.02	3	
35	547339.23	1120586.14	3	
36	547342.16	1120588.25	3	
38	547349.68	1120607.99	3	
39	547352.79	1120615.25	3	
40	547353.43	1120617.37	3	
41	547351.56	1120619.82	3	
42	547357.46	1120619.13	3	
43	547359.00	1120623.07	3	
44	547341.48	1120582.68	3	
45	547338.52	1120583.28	3	
46	547341.67	1120583.26	6	
47	547338.63	1120583.62	6	
229-633	547289.60	1120577.13	6	(k.ú.Hejčín)
229-638	547292.08	1120577.15	6	(k.ú.Hejčín)
229-707	547338.78	1120575.95	6	(k.ú.Hejčín)
266-352	547289.70	1120575.50	4	(k.ú.Lazce)

Dělit nebo scelovat pozemky lze jen na základě územního rozhodnutí, pokud podmínky pro ně nejsou stanoveny jiným rozhodnutím nebo opatřením.

GEOMETRICKÝ PLÁN

pro vymezení rozsahu věcného břemene k části pozemku

Vyhotovil: Jana Poučová (tel: 607928944)
Výkon zeměměřičských činností
Sadová 614, 783 72 Velký Týnec

Číslo plánu: 1984-125/2013

Okres: Olomouc

Obec: Olomouc

Katastrální území: Nová Ulice

Mapový list: DKM

Kód způsobu určení výměr je určen podle §77 odst. 2 vyhlášky č. 26/2007 Sb.

Dosavadním vlastníkům pozemků byla poskytnuta možnost seznámit se v terénu s průběhem navrhovaných nových hranic, které byly označeny předepsaným způsobem:

Náležitostmi a přesností odpovídá právním předpisům.

Geometrický plán ověřil úředně oprávněný zeměměřický inženýr:

Ing. Václav Janák

Dne 29.10.2013 Číslo 1169/2013

Úředně oprávněný zeměměřický inženýr odpovídá za odbornou úroveň geometrického plánu, za dosažení předepsané přesnosti a za správnost a úplnost náležitostí podle právních předpisů.

Katastrální úřad, katastrální pracoviště souhlasí s očíslováním parcel.

Souhlas katastrálního úřadu, katastrálního pracoviště potvrdil:

ING. VÍTĚZSLAV MUSIL

Dne 12. 11. 2013 Číslo 2457/2013

Jeden prvopis geometrického plánu a předepsané přílohy jsou uloženy u katastrálního úřadu, katastrálního pracoviště.

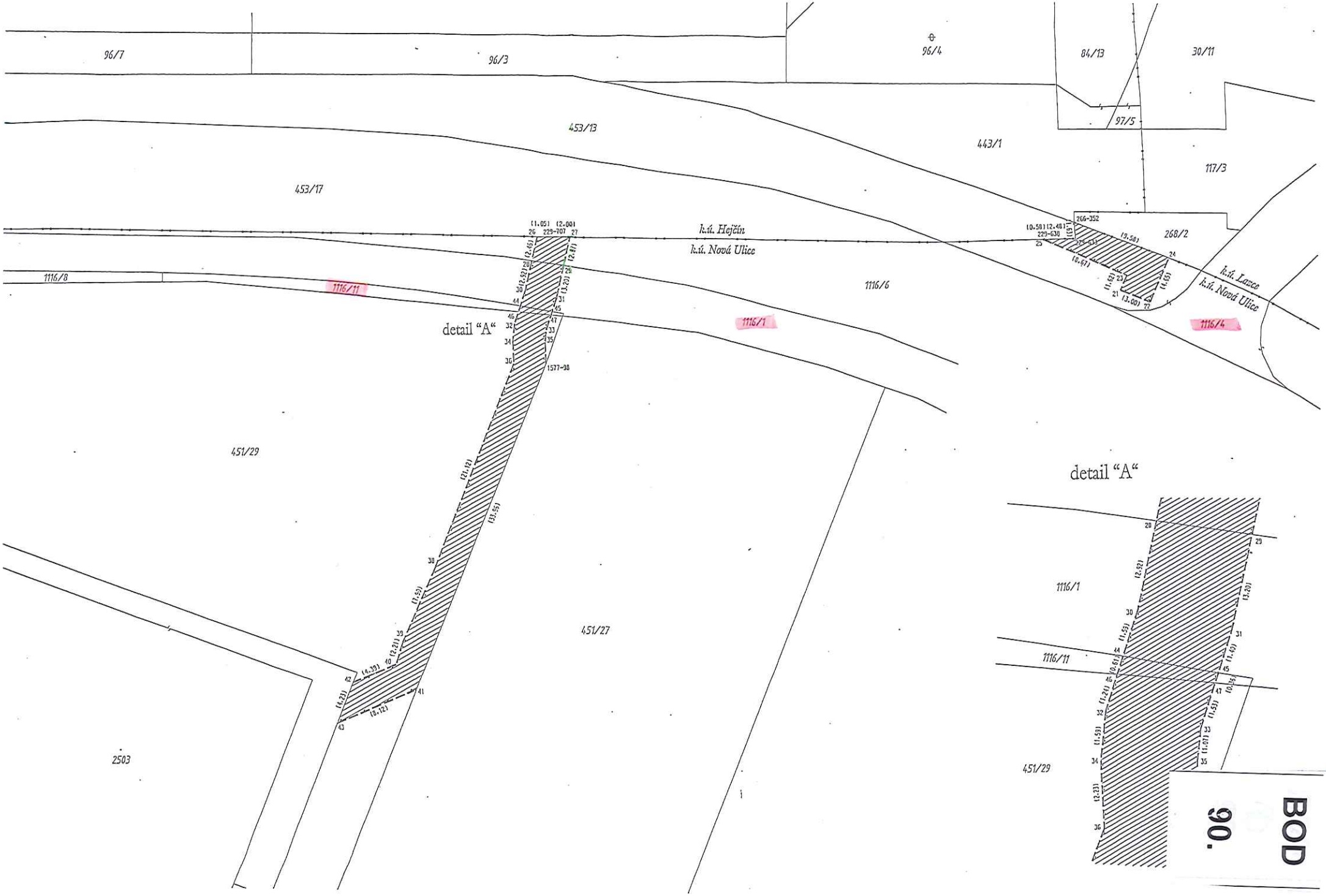
96/7
96/3
96/4
84/13
30/11
97/5
453/13
443/1
117/3
453/17
k.ú. Hejčín
k.ú. Nová Ulice
k.ú. Lasce
k.ú. Nová Ulice
268/2
1116/8
1116/11
1116/6
1116/1
1116/4
detail "A"
451/29
451/27
2503
detail "A"
1116/1
1116/11
451/29
BOD
90.

BOD

91.

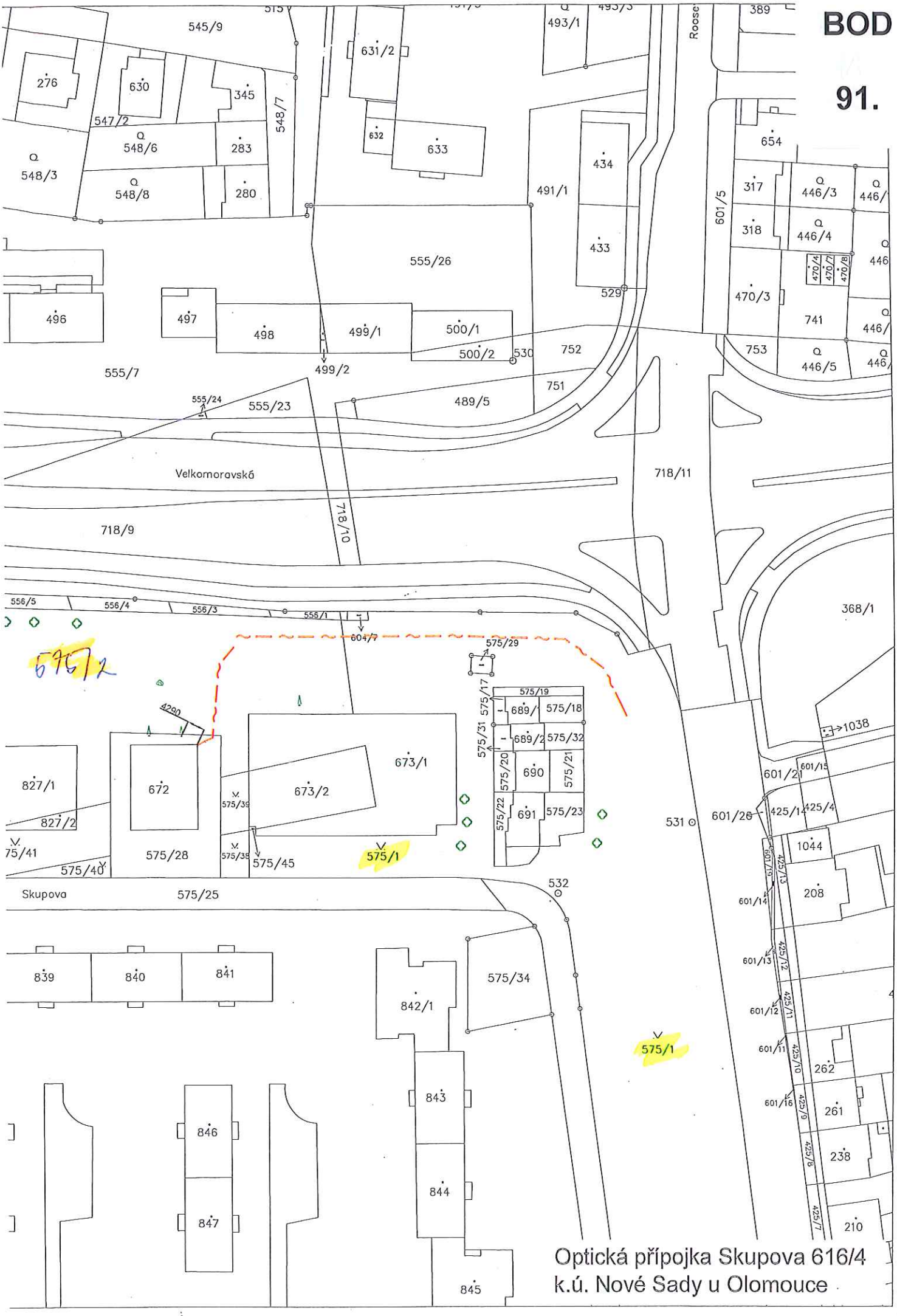

Optická přípojka Skupova 616/4
k.ú. Nové Sady u Olomouce

BOD

92.

VÝKAZ DOSAVADNÍHO A NOVÉHO STAVU ÚDAJŮ KATASTRU NEMOVITO

Dosavadní stav				Nový stav						Porovnání se stavem evidence prc					
Označení pozemku parc. číslem	Výměra parcely		Druh pozemku / Způsob využití	Označení pozemku parc. číslem	Výměra parcely		Druh pozemku / Způsob využití	Typ stavby / Způsob využití	Způs. určení výměr	Díl přechází z pozemku označeného v katastru nemovitostí	Díl přechází z pozemku označeného v dřívější poz. evidenci	Číslo listu vlastnictví	Výměra dílu		Označení dílu
	ha	m²			ha	m²							ha	m²	
116/14										116/14		10001			

Oprávněný: podle smlouvy

Druh věcného břemene: podle smlouvy

GEOMETRICKÝ PLÁN pro

vymezení rozsahu věcného břemene k části pozemku

Vyhotovitel: *Ing. Petr Piazza*
Livornská 434, Praha 10 109 00
tel.: 603 448 292

Číslo plánu: *1323-7/2014*

Okres: *Olomouc*

Obec: *Olomouc*

Kat. území: *Olomouc-město*

Mapový list: *Olomouc 8-0/33*

Dosavadním vlastníkům pozemků byla poskytnuta možnost seznámit se v terénu s průběhem navrhovaných nových hranic, které byly označeny předepsaným způsobem:
–

Geometrický plán ověřil úředně oprávněný zeměměřický inženýr:

Jméno, příjmení: *Ing. Petr Piazza*

Číslo položky seznamu úředně oprávněných zeměměřických inženýrů: *2551/2011*

Dne: *27.4.2014* Číslo: *16/2014*

Náležitostmi o přesnosti odpovídá právním předpisům.

Katastrální úřad souhlasí s očíslováním parcel.

Katastrální úřad pro Olomoucký kraj v Katastrální pracoviště Olomouc

16. 05. 2014

PhP 898/14 ING. VÍTĚZSLAV MUSIL

Stejnopis ověřil úředně oprávněný zeměměřický inženýr:

Jméno, příjmení:

Číslo položky seznamu úředně oprávněných zeměměřických inženýrů:

Dne: Číslo:

Tento stejnopis odpovídá geometrickému plánu v elektronické podobě uloženému v dokumentaci katastrálního úřadu.

Ověření stejnopisu geometrického plánu v listinné podobě.

Ing. Petr Piazza
Úředně oprávněný zeměměřický inženýr

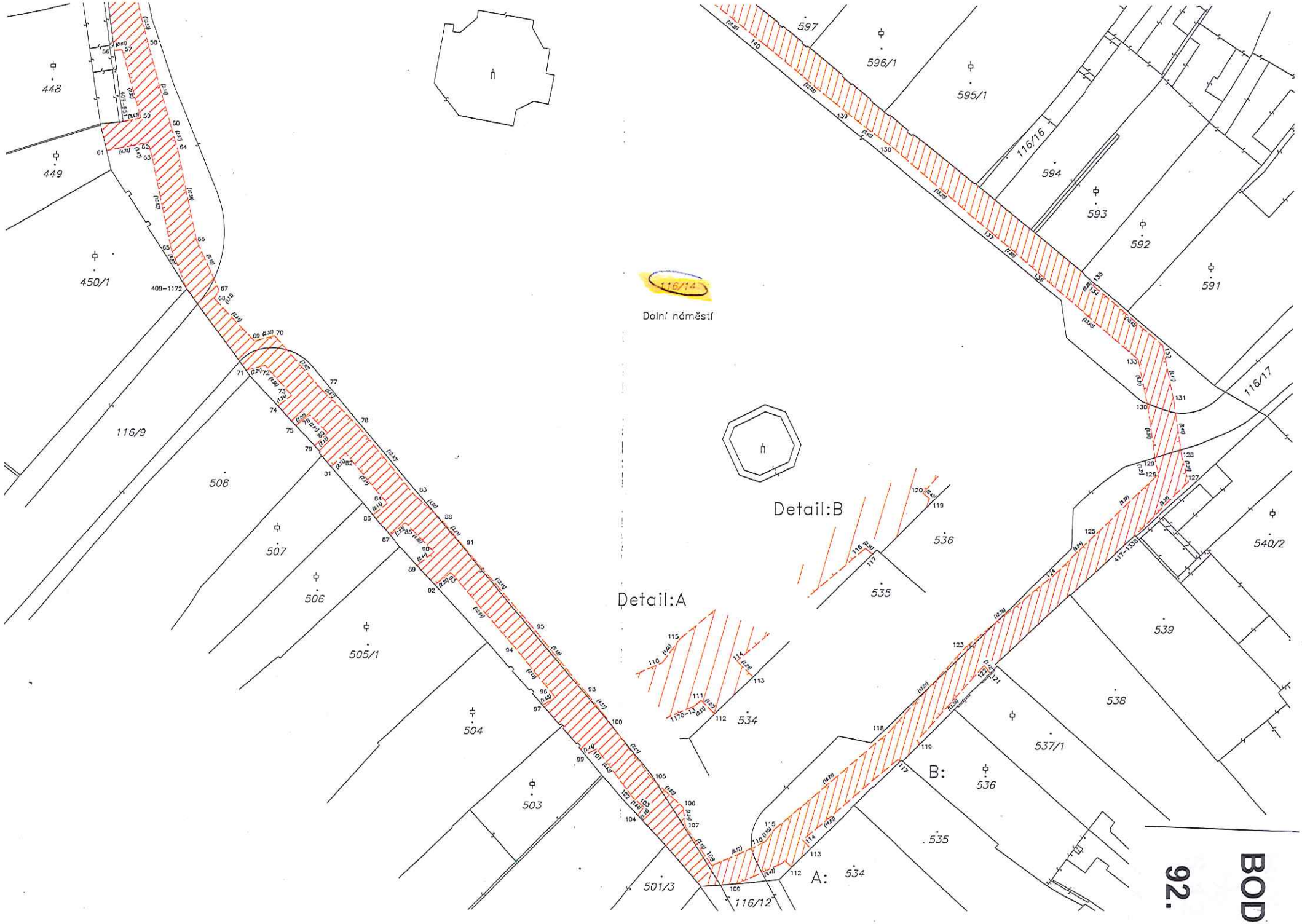
BOD
92.
Dolní náměstí
116/14
Detail:A
Detail:B
A:
B:
448
449
450/1
116/9
508
507
506
505/1
504
503
501/3
116/12
534
535
536
537/1
538
539
540/2
116/17
116/16
594
593
592
591
595/1
596/1
597

BOD

92.

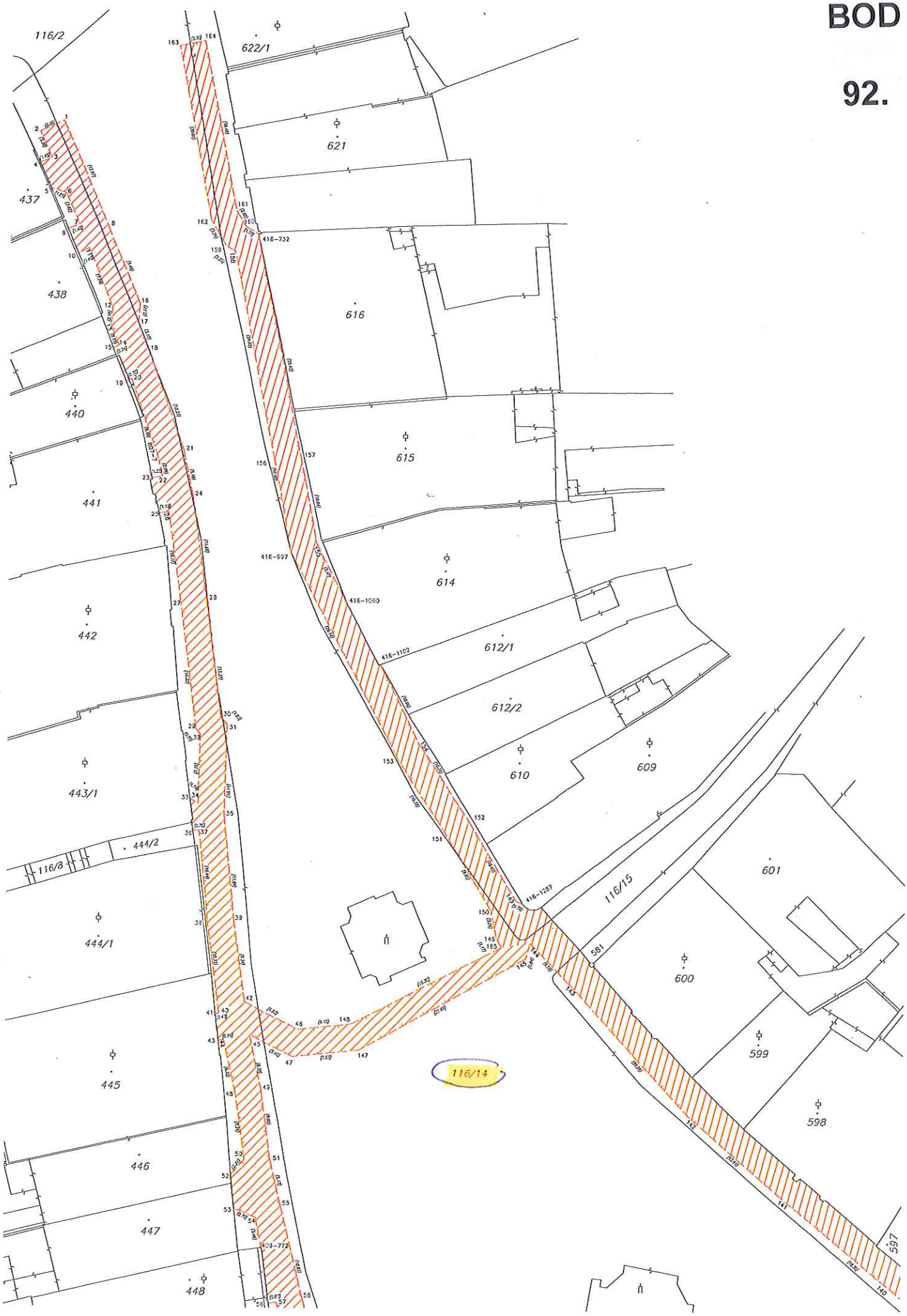
116/2
622/1
621
437
438
616
440
615
441
614
442
612/1
612/2
610
609
443/1
444/2
116/8
444/1
116/15
601
600
599
598
597
445
446
447
448
116/14

BOD

93.

VÝKAZ DOSAVADNÍHO A NOVÉHO STAVU ÚDAJŮ KATASTRU NEMOVITOSTÍ

Dosavadní stav				Nový stav						Porovnání se stavem evidence právnic					
Označení pozemku parc. číslem	Výměra parcely ha	Výměra parcely m²	Druh pozemku / Způsob využití	Označení pozemku parc. číslem	Výměra parcely ha	Výměra parcely m²	Druh pozemku / Způsob využití	Typ stavby / Způsob využití	Způs. určení výměry	Díl přechází z pozemku označeného v katastru nemovitostí	Díl přechází z pozemku označeného v dřívější poz. evidenci	Číslo listu vlastnictví	Výměra dílu ha	Výměra dílu m²	dílu
106/2										106/2		5148			
106/55										106/55		5148			
125/2										125/2		10001			
125/17										125/17		5148			
138/9										138/9		5148			

Oprávněný : Dle listiny
Druh věcného břemene : Dle listiny

GEOMETRICKÝ PLÁN pro *vyznačení věcného břemene*	Geometrický plán ověřil úředně oprávněný zeměměřický inženýr:	Stejnopis ověřil úředně oprávněný zeměměřický inženýr:
	Jméno, příjmení: Ing. Václav Janák	Jméno, příjmení:
	Číslo položky seznamu úředně oprávněných zeměměřických inženýrů: 1191/1995	Číslo položky seznamu úředně oprávněných zeměměřických inženýrů:
	Dne: 28.3.2014 Číslo: 203/2014	Dne: Číslo:
	Náležitosti a přesnost odpovídá právním předpisům.	Tento stejnopis odpovídá geometrickému plánu v elektronické podobě uloženému v dokumentaci katastrálního úřadu.
Vyhotovitel: Ing. Václav Janák, Tovární 41, 772 00 Olomouc, IČ: 45237425	Katastrální úřad souhlasí s očíslováním parcel.	Ověření stejnopisu geometrického plánu v listinné podobě.
Číslo plánu: 1310-59-1/2014	Katastrální úřad pro Olomoucký kraj, Katastrální pracoviště Olomouc	Ing. Václav JANÁK, Olomouc
Okres: Olomouc	Kylarová	
Obec: Olomouc	Bc. Jitka Kylarová	
Kat. území: Olomouc-město	16. 06. 2014	
Mapový list: OLOM 8-1/11,12		
Dosavadním vlastníkům pozemků byla poskytnuta možnost seznámit se v terénu s průběhem navrhovaných nových hranic, které byly označeny předepsaným způsobem:	PbP 7090/14	

BOD

93.

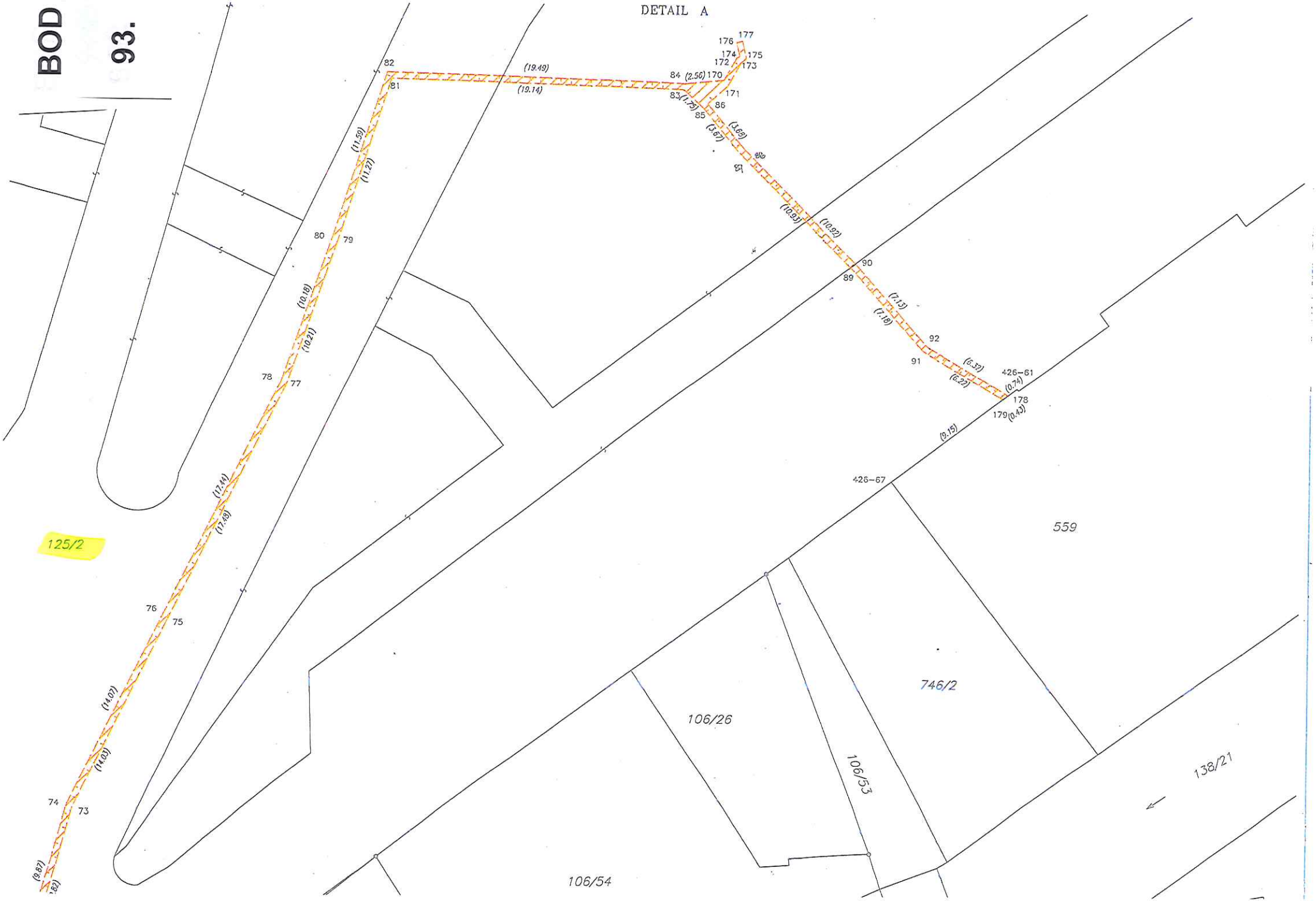
DETAIL A
125/2
559
746/2
106/26
106/53
106/54
138/21
426-67
426-61
73
74
75
76
77
78
79
80
81
82
83
84
85
86
89
90
91
92
170
171
172
173
174
175
176
177
178
179
(9.87)
(14.03)
(14.07)
(17.49)
(17.44)
(10.21)
(10.18)
(11.27)
(11.59)
(19.14)
(19.49)
(2.56)
(1.75)
(3.67)
(3.68)
(10.93)
(10.92)
(7.13)
(7.18)
(6.22)
(6.32)
(0.74)
(0.43)
(9.15)

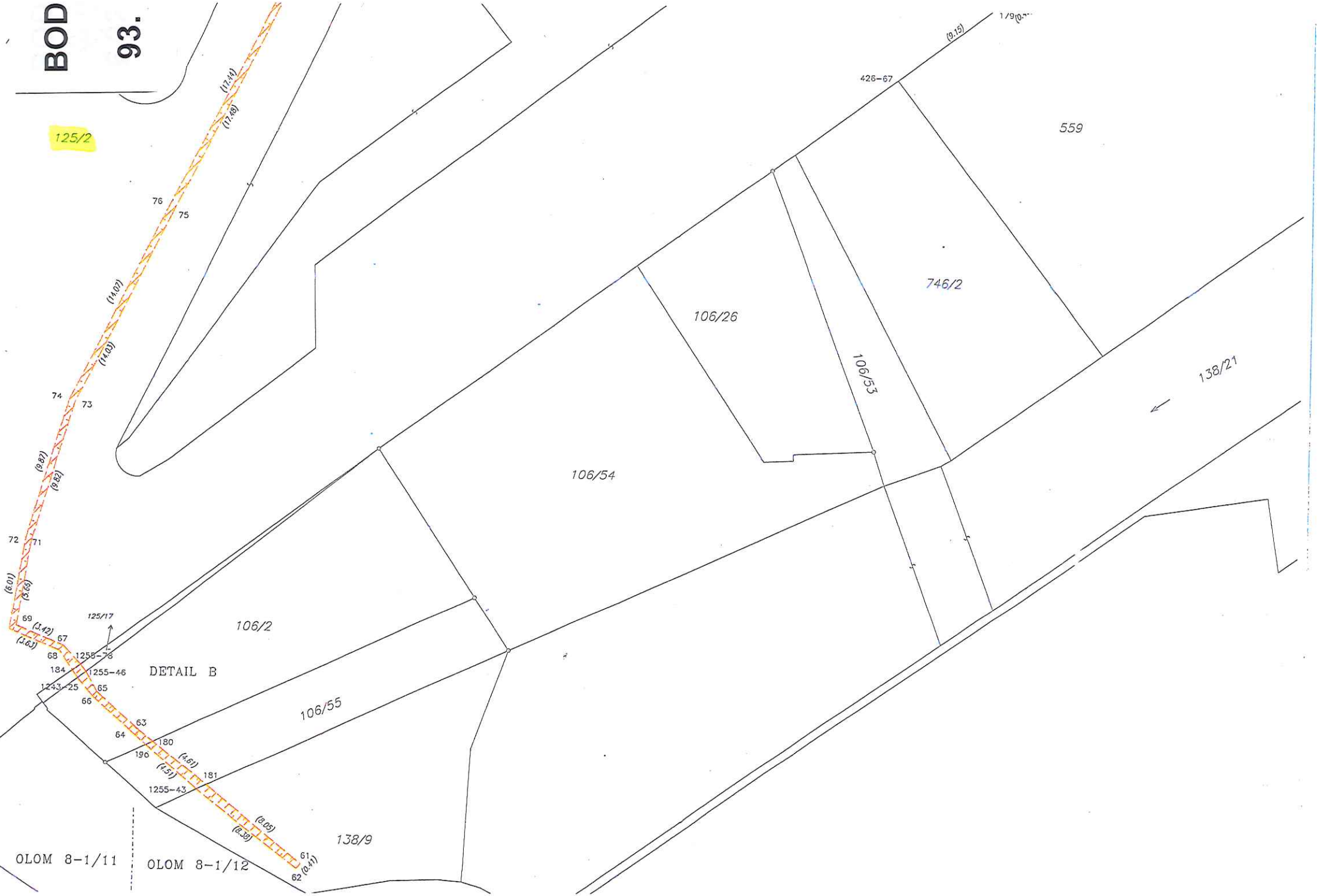
BOD
93.
125/2
(17.44)
(17.48)
76
75
(14.07)
(14.03)
74
73
(9.87)
(9.82)
72
71
(6.01)
(5.65)
69
(3.42)
(3.63)
67
68
125/17
1256-78
184
1255-46
1243-25
65
66
DETAIL B
63
64
180
190
(4.61)
(1.51)
181
1255-43
(3.05)
(8.38)
61
(0.41)
62
106/2
106/55
138/9
OLOM 8-1/11
OLOM 8-1/12
106/54
106/26
106/53
426-67
(9.15)
559
746/2
138/21